









 Govern de Catalunya
 Departament de Territori i Urbanisme
 Direcció General d'Urbanisme
 El present Pla de la Corporació en compliment de l'article 170.1 de la Llei 2/2010, de 22 de febrer, de l'Organització i Funcionament de l'Administració Local de Catalunya.

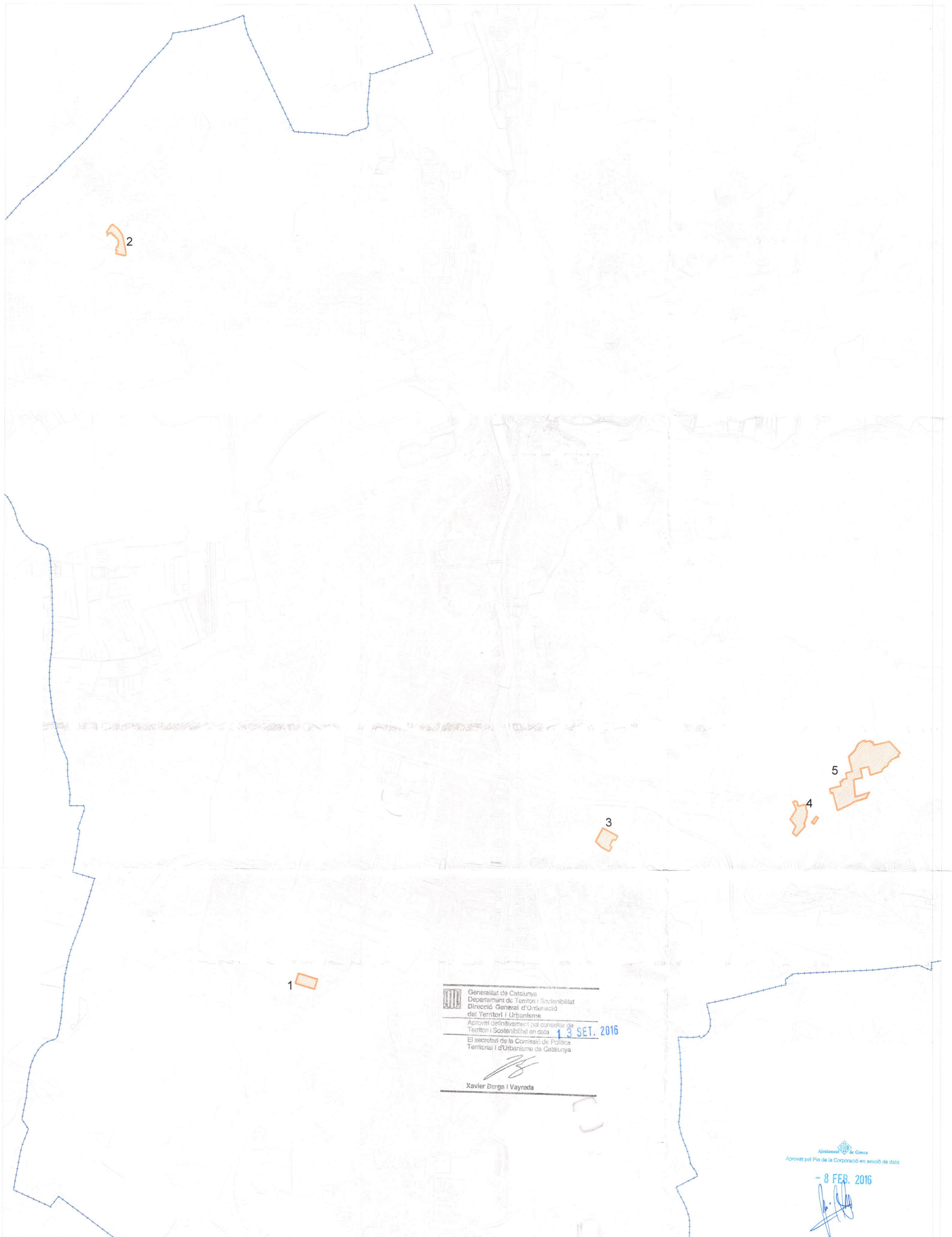
Aprobat pel Ple de la Corporació en sessió de data
8 FEB 2016




 Ajuntament de Girona

- | | | |
|--|--|--|
|  Clau 1.1 |  Clau 1.4 |  Clau 2.3 |
|  Clau 1.2 |  Clau 2.1 |  Clau 2.4 |
|  Clau 1.3 |  Clau 2.2 |  Clau 2.5 |

MODIFICACIÓ PUNTUAL DEL TR DEL PGOU NÚM. 61 PER A LA MILLORA DE L'ACCESSIBILITAT
 ZONES RESIDENCIALS EN SÒL URBÀ: QUE CONFIGURA CARRERS (CLAU 1) I AMB ESPAIS OBERTS (CLAU 2)




 Generalitat de Catalunya
 Departament de Territori i Sostenibilitat
 Direcció General d'Ordenació del Territori i Urbanisme
 Aprobada definitivament pel conseller de Territori i Sostenibilitat en data **13 SET. 2016**
 El secretari de la Comissió de Política Territorial i d'Urbanisme de Catalunya

 Xavier Berga i Vayreda

Ajuntament de Girona
 Aprobada pel Ple de la Corporació en sessió de data
- 8 FEB. 2016






Generalitat de Catalunya
 Departament de Territori i Sostenibilitat
 Direcció General d'Ordenació
 del Territori i Urbanisme
 Aprobada definitivament pel conseller de
 Territori i Sostenibilitat en data
 El secretari de la Comissió de
 Territori i Urbanisme de Catalunya

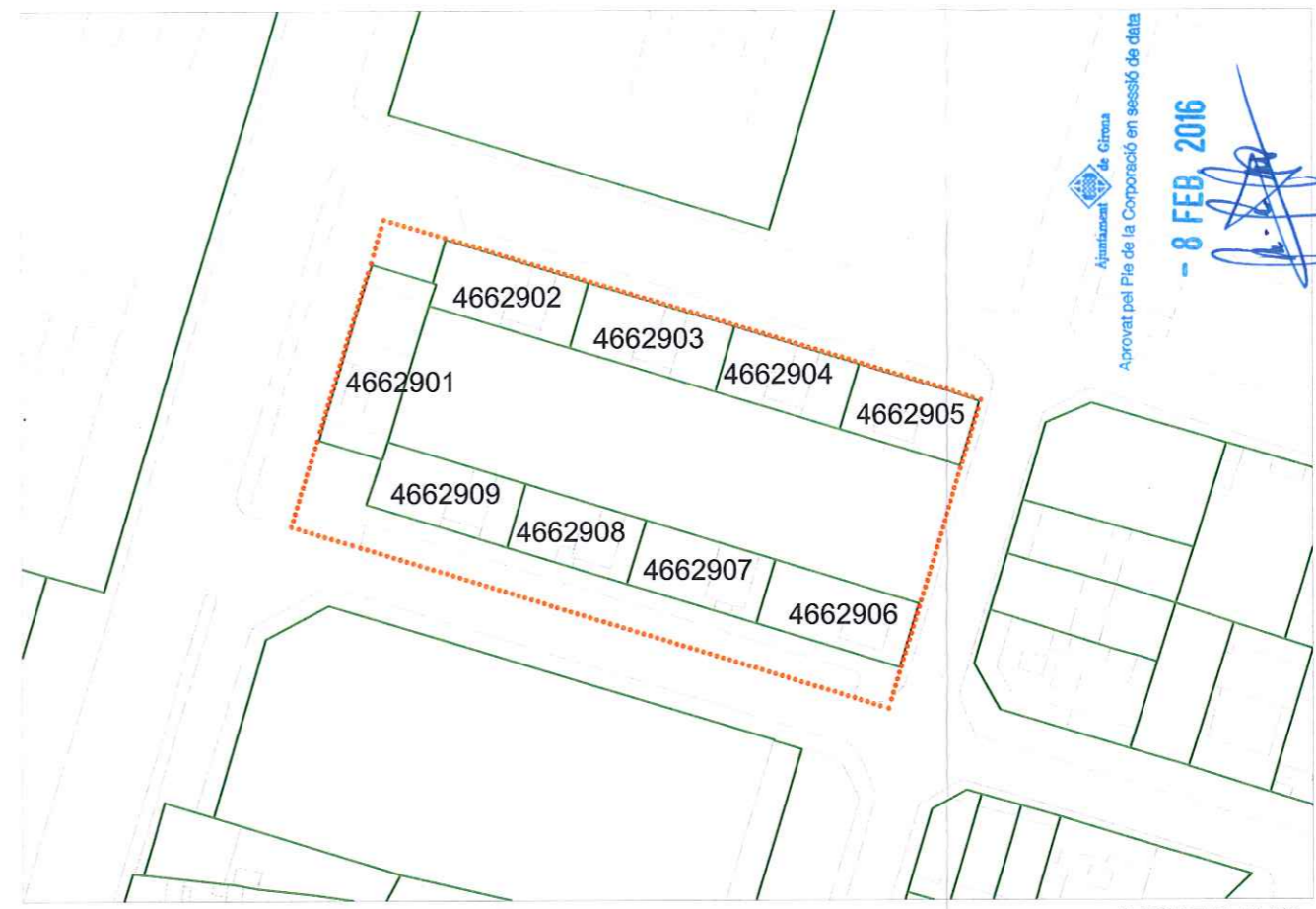
13 SET 2016

Xavier Berga i Vayreda

EMPLAÇAMENT 1/5.000



ORTOFOTO 1/1.000

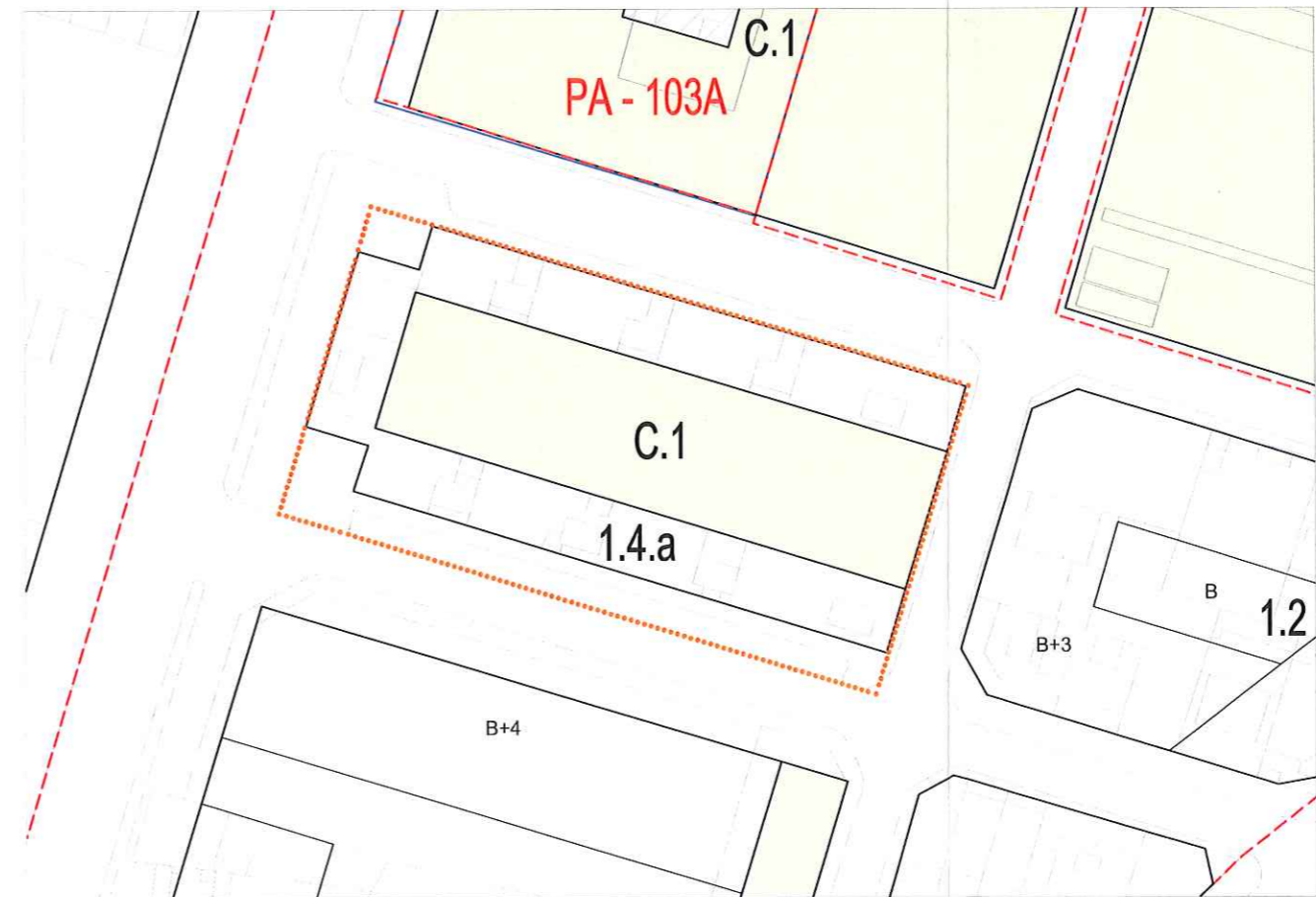


4662901 4662902 4662903 4662904 4662905
 4662909 4662908 4662907 4662906

Ajuntament de Girona
 Aprobada pel Ple de la Corporació en sessió de data
 - 8 FEB 2016

Àmbit

CADASTRE 1/1.000



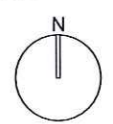
PA - 103A C.1

C.1
1.4.a

B+3 B 1.2

B+4

PLANEJAMENT VIGENT 1/1.000



Ajuntament de Girona

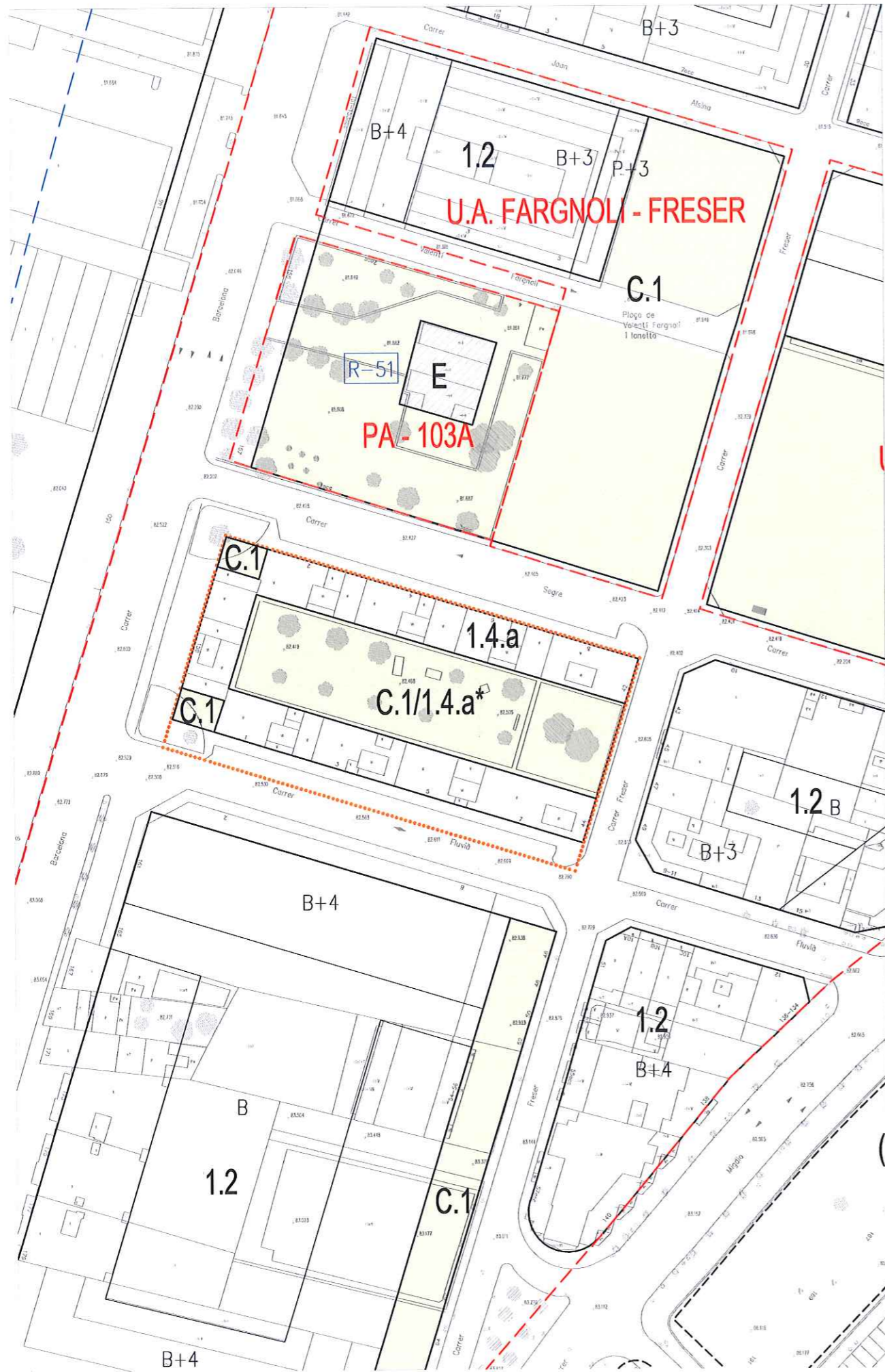
MODIFICACIÓ PUNTUAL DEL TR DEL PGOU NÚM. 61 PER A LA MILLORA DE L'ACCESSIBILITAT
 ÀMBITS AJUST SISTEMA DE PLACES, PARCS I JARDINS URBANS (CLAU C.1)

EMPLAÇAMENT, ORTOFOTO, CADASTRE I PLANEJAMENT VIGENT
 EIXAMPLE SUD - CARRERS FLUVIÀ, 1, 3 - BARCELONA, 159 - SEGRE, 2, 4, 6
 GIRONA, febrer 2015

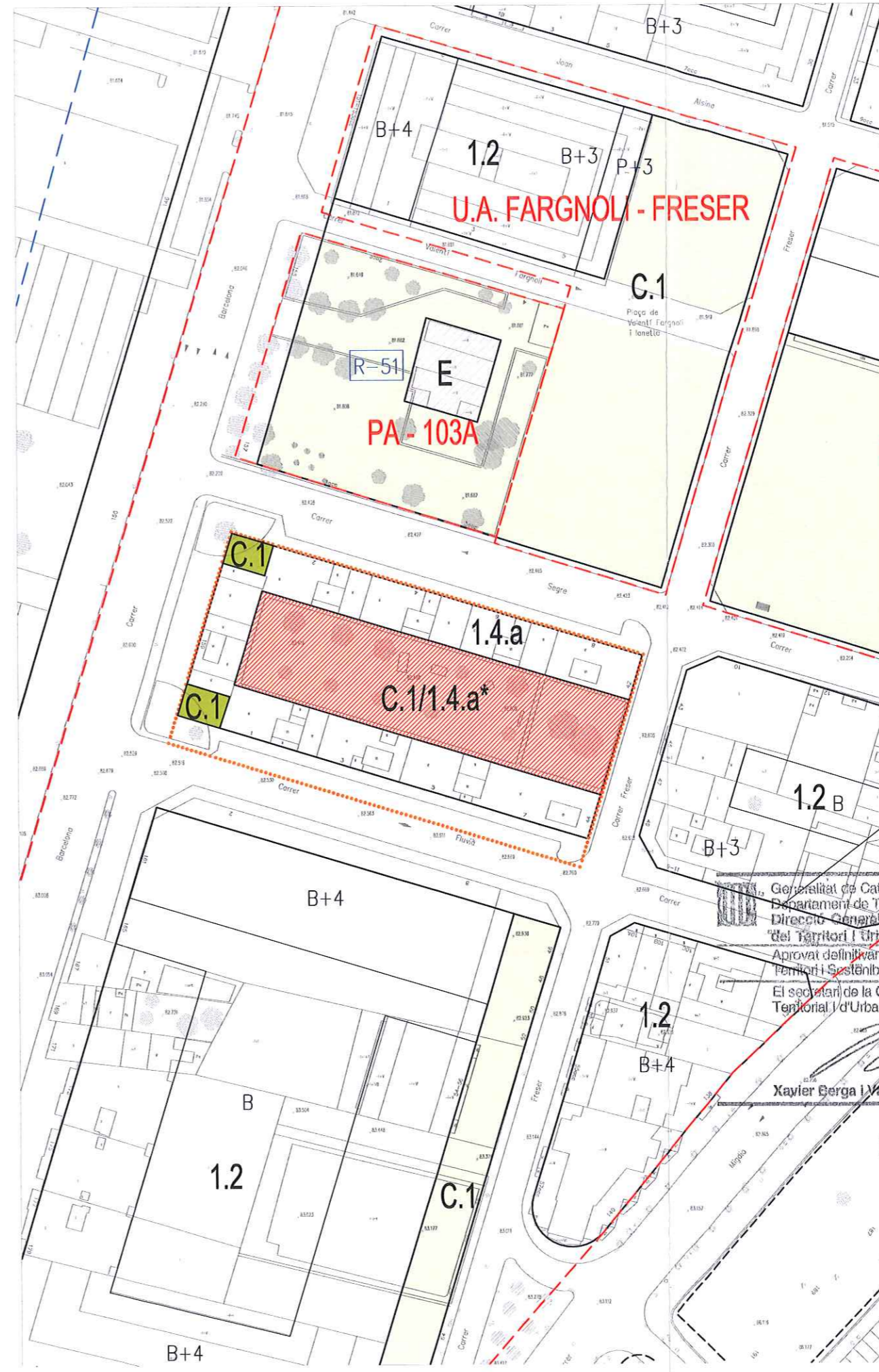
03a

E:1/5.000-1/1.000
 Serveis Tècnics Municipals



176



PLANEJAMENT PROPOSTA



JUSTIFICACIÓ ESPAIS LLIURES

 Espai lliure parcialment afectat
 Espai lliure de nova creació


 Ajuntament de Girona

MODIFICACIÓ PUNTUAL DEL TR DEL PGOU NÚM. 61 PER A LA MILLORA DE L'ACCESSIBILITAT
ÀMBITS AJUST SISTEMA DE PLACES, PARCS I JARDINS URBANS (CLAU C.1)

Generalitat de Catalunya
 Departament de Territori i Sostenibilitat
 Direcció General d'Ordenació del Territori i Urbanisme
 Aprovat definitivament pel conseller de Territori i Sostenibilitat en data 13 SET 2016
 El secretari de la Comissió de Política Territorial i d'Urbanisme de Catalunya

Xavier Berga i Vayreda

03b

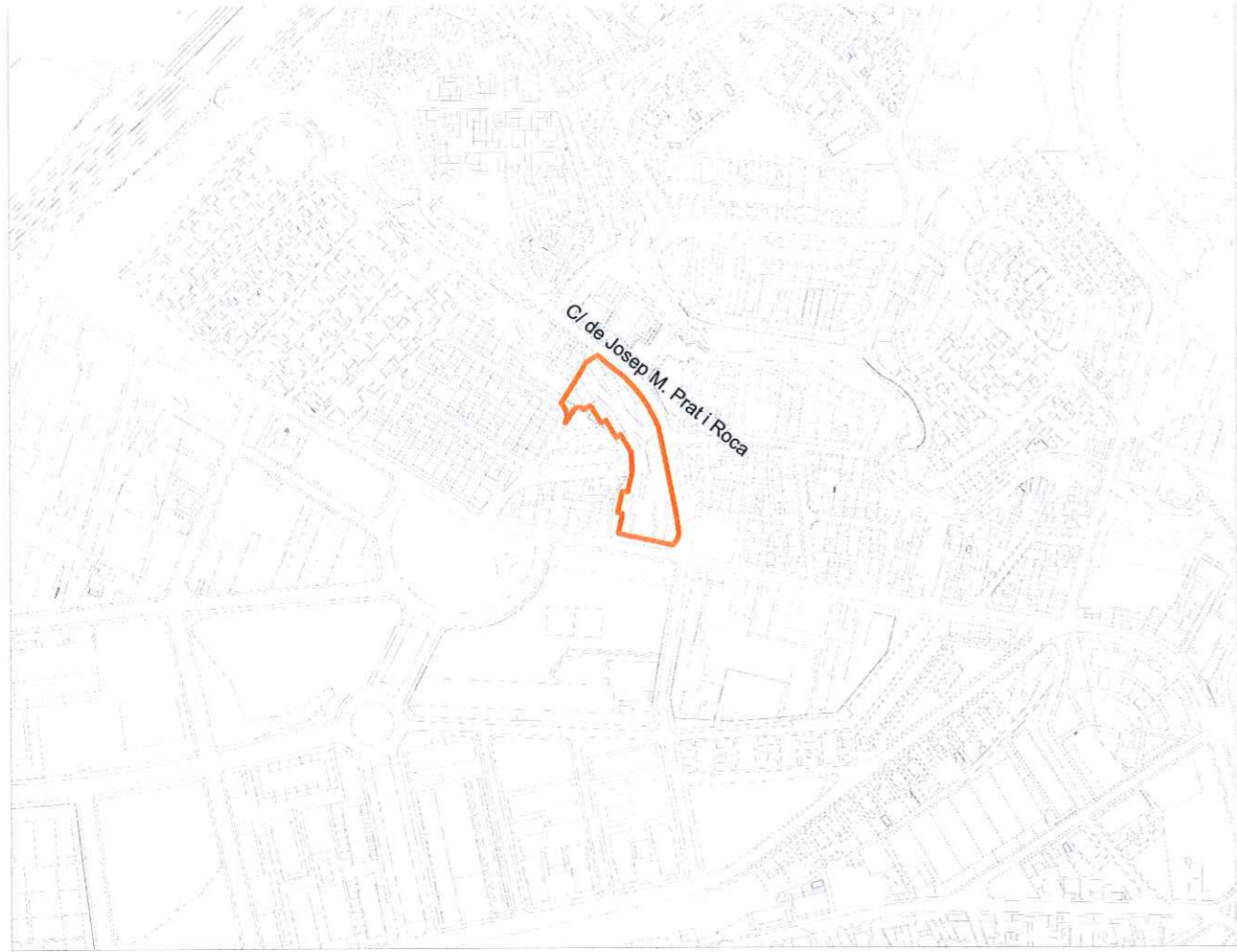
PLANEJAMENT PROPOSTA I JUSTIFICACIÓ ESPAIS LLIURES
 EIXAMPLE SUD - CARRERS FLUVIÀ 1, 3 - BARCELONA 159 - SEGRE 2, 4, 6
 GIRONA, febrer 2015

Aprovat pel Ple de la Corporació en sessió de data


 FEB 2016
 Serveis Tècnics Municipals

E:1/1.000

177



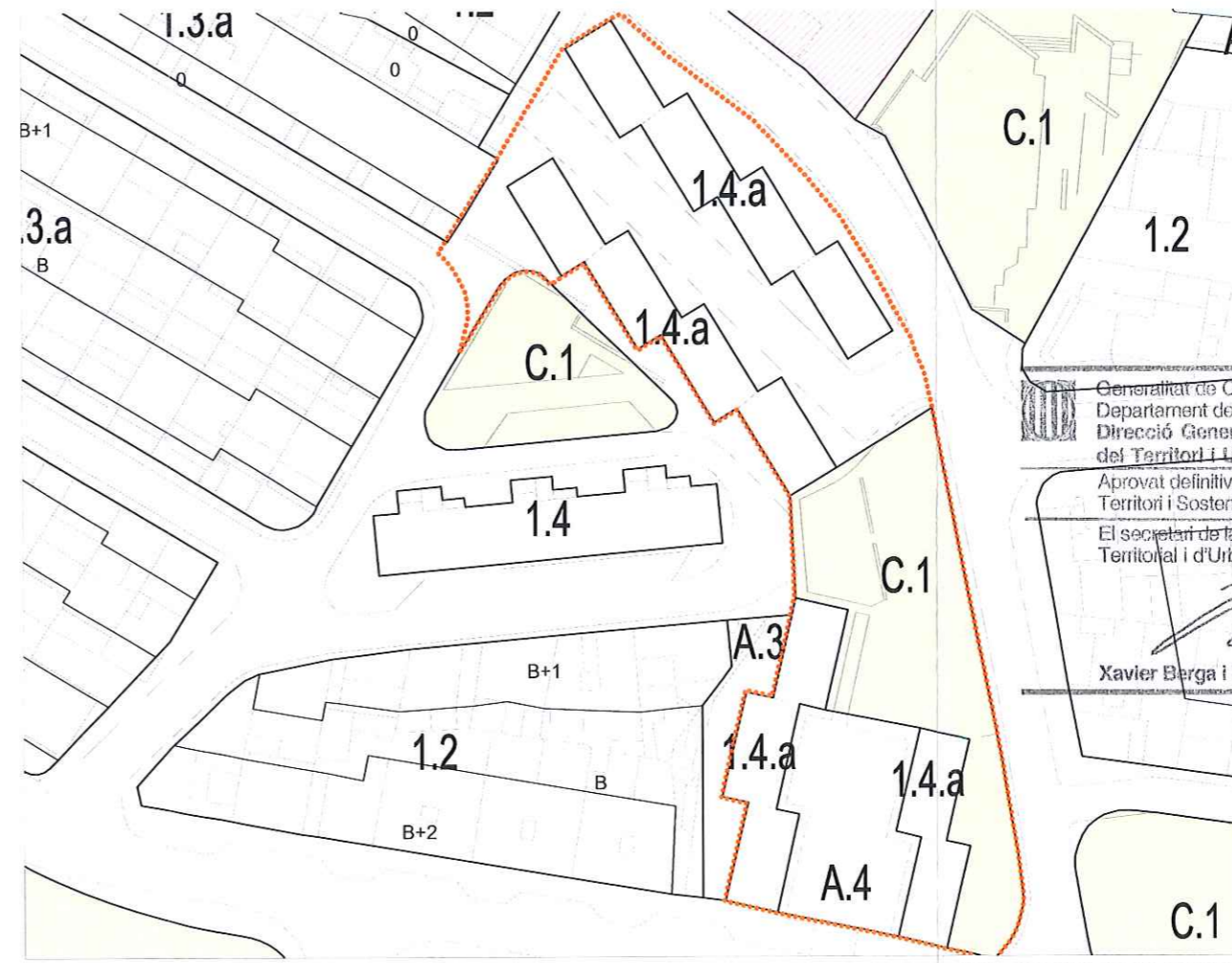
EMPLAÇAMENT 1/5.000



ORTOFOTO 1/1.000



CADASTRE 1/1.000



PLANEJAMENT VIGENT 1/1.000

Àmbit



**MODIFICACIÓ PUNTUAL DEL TR DEL PGOU NÚM. 61 PER A LA MILLORA DE L'ACCESSIBILITAT
AMBITS AJUST SISTEMA DE PLACES, PARCS I JARDINS URBANS (CLAU C.1)**

Aprovat pel Ple de la Corporació en sessió de data 13 FEB 2015

EMPLAÇAMENT, ORTOFOTO, CADASTRE I PLANEJAMENT VIGENT
TAIALÀ - CARRER JOSEP M. PRAT I ROCA, SENARS 1 - 25

04a

GIRONA, febrer 2015

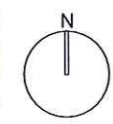
- 8 FEB. 2016

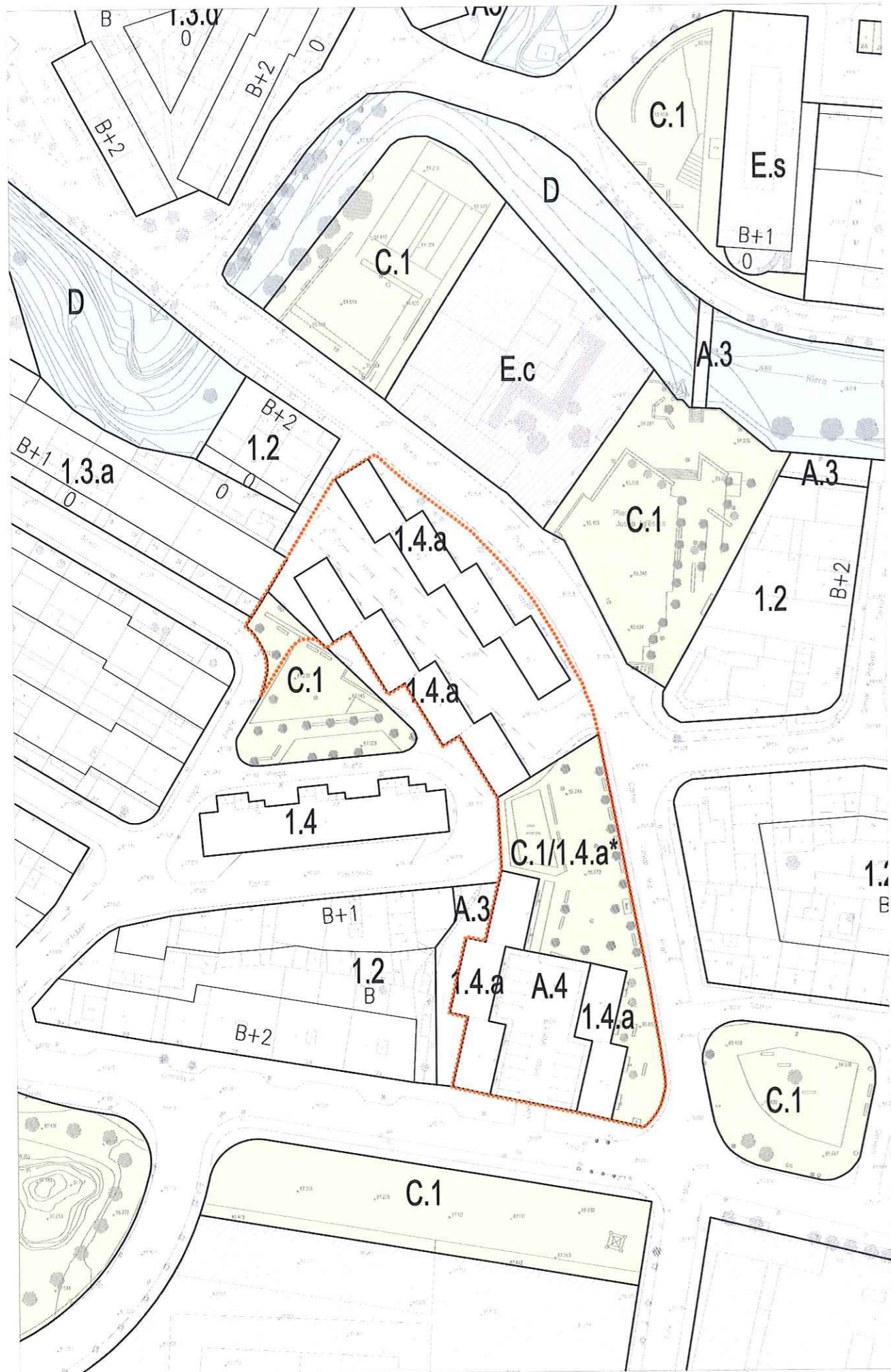
E: 1/5.000-1/1.000
Serveis Tècnics Municipals

118

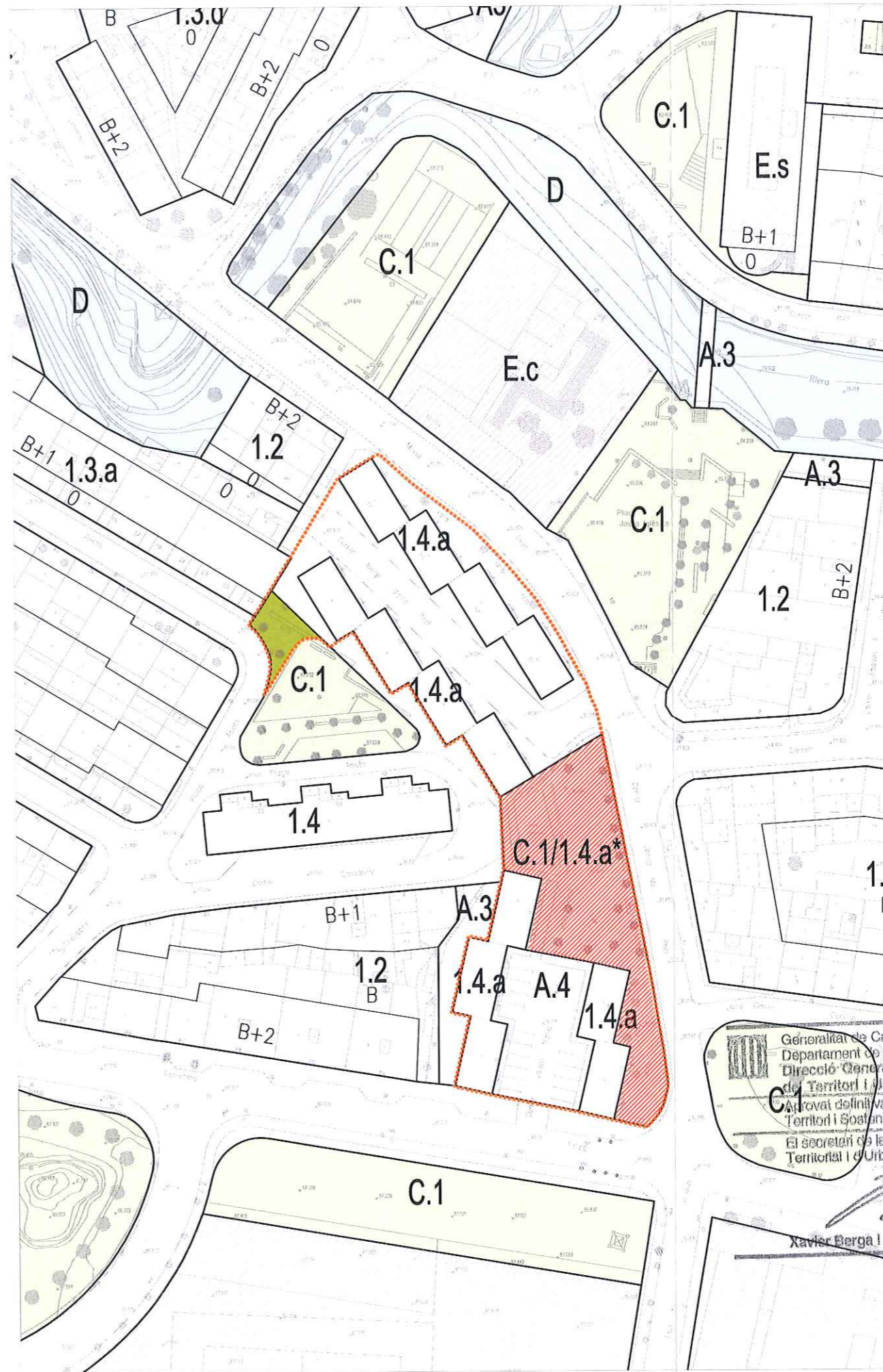
[Signature]

Generalitat de Catalunya
Departament de Territori i Sostenibilitat
Direcció General d'Ordenació del Territori i Urbanisme
Aprovat definitivament pel conseller de Territori i Sostenibilitat en data 13 FEB 2015
El secretari de la Comissió de Política Territorial i d'Urbanisme de Catalunya
[Signature]
Xavier Berga i Vayreda







PLANEJAMENT PROPOSTA



JUSTIFICACIÓ ESPAIS LLIURES

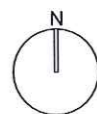
 Espai lliure parcialment afectat
 Espai lliure de nova creació



**MODIFICACIÓ PLANEJAMENT URBANITAT DEL TR DEL PGOU NÚM. 61 PER A LA MILLORA DE L'ACCESSIBILITAT
 ÀMBITS AJUST SISTEMA DE PLACES, PARCS I JARDINS URBANS (CLAU C.1)**

Generalitat de Catalunya
 Departament de Territori i Sostenibilitat
 Direcció General d'Ordenació de Territori i Urbanisme
 Aprovat definitivament pel conseller de Territori i Sostenibilitat en data 13 SET. 2015
 El secretari de la Comissió de Política Territorial i Urbanisme de Catalunya


 Xavier Berga i Vayreda
 Àmbit



04b

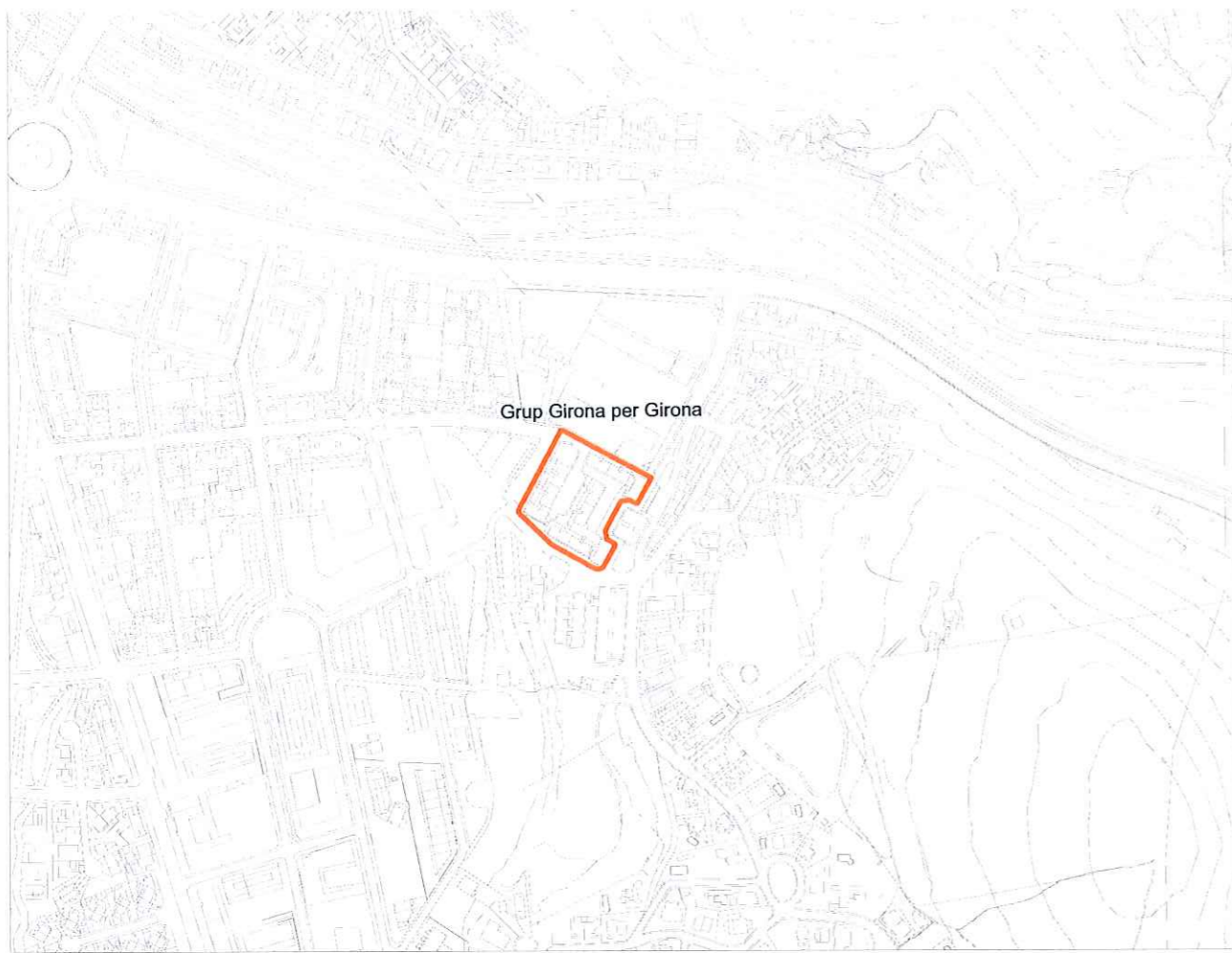
PLANEJAMENT PROPOSTA I JUSTIFICACIÓ ESPAIS LLIURES
 TAIALÀ - CARRER JOSEP M. PRAT I ROCA, SENARS 1 - 25
 GIRONA, febrer 2015

Aprovat pel Ple de la Corporació en sessió de data

8 FEB. 2016

Serveis Tècnics Municipals

179



Grup Girona per Girona

EMPLAÇAMENT 1/5.000

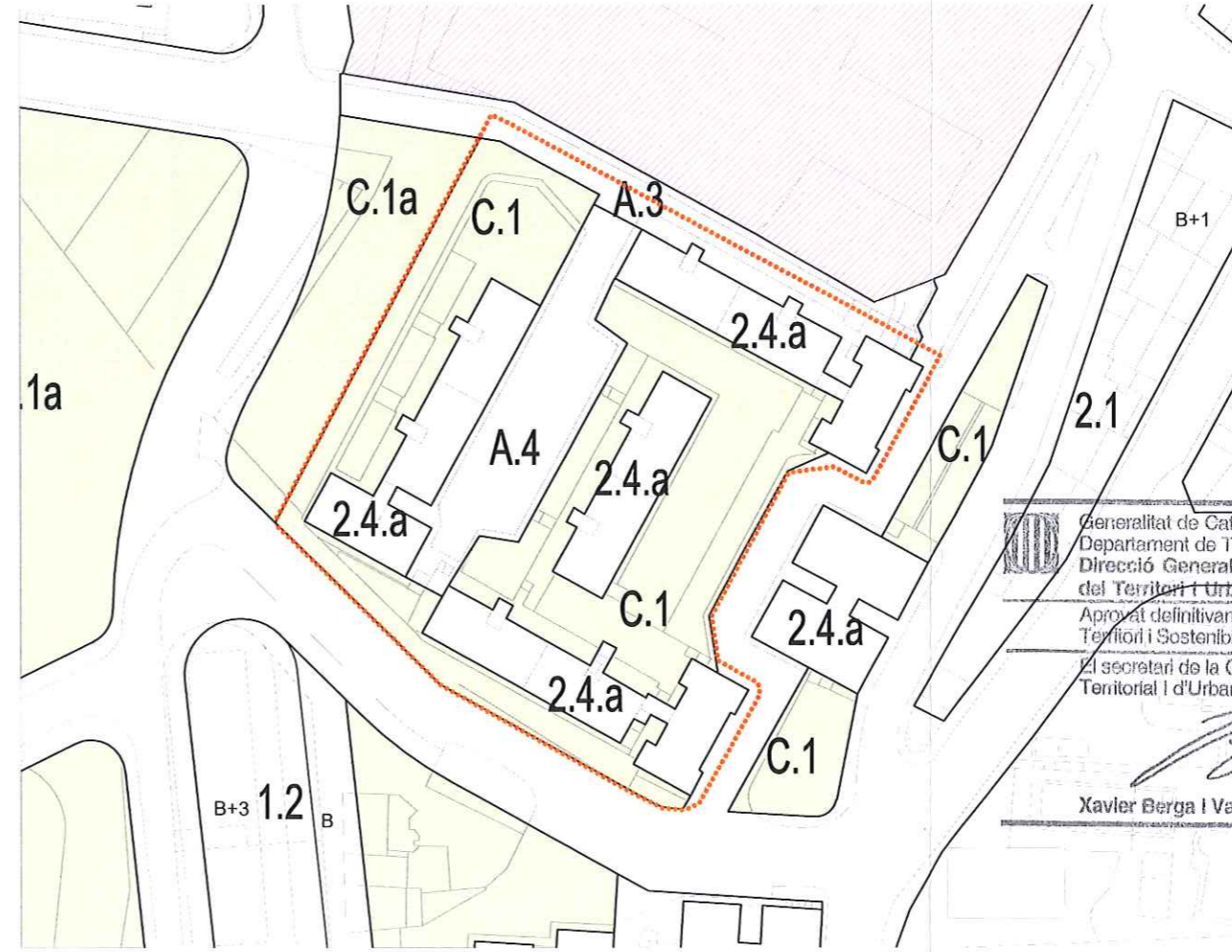


ORTOFOTO 1/1.000



5968401

CADASTRE 1/1.000



PLANEJAMENT VIGENT 1/1.000

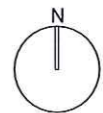


Àmbit

MODIFICACIÓ PUNTUAL DEL TR DEL PGOU NÚM. 61 PER A LA MILLORA DE L'ACCESSIBILITAT
AMBITS AJUST SISTEMA DE PLACES, PARCS I JARDINS URBANS (CLAU C.1)

Generalitat de Catalunya
 Departament de Territori i Sostenibilitat
 Direcció General d'Ordenació del Territori i Urbanisme
 Aprobada definitivament pel conseller de Territori i Sostenibilitat en data 13 FEB 2016
 El secretari de la Comissió de Política Territorial i d'Urbanisme de Catalunya

Xavier Berga i Vayreda



05a

EMPLAÇAMENT, ORTOFOTO, CADASTRE I PLANEJAMENT VIGENT
 MONTILIV - GRUP GIRONA PER GIRONA, 1 - 2 - 4 - 5 - 6 - 9 - 10

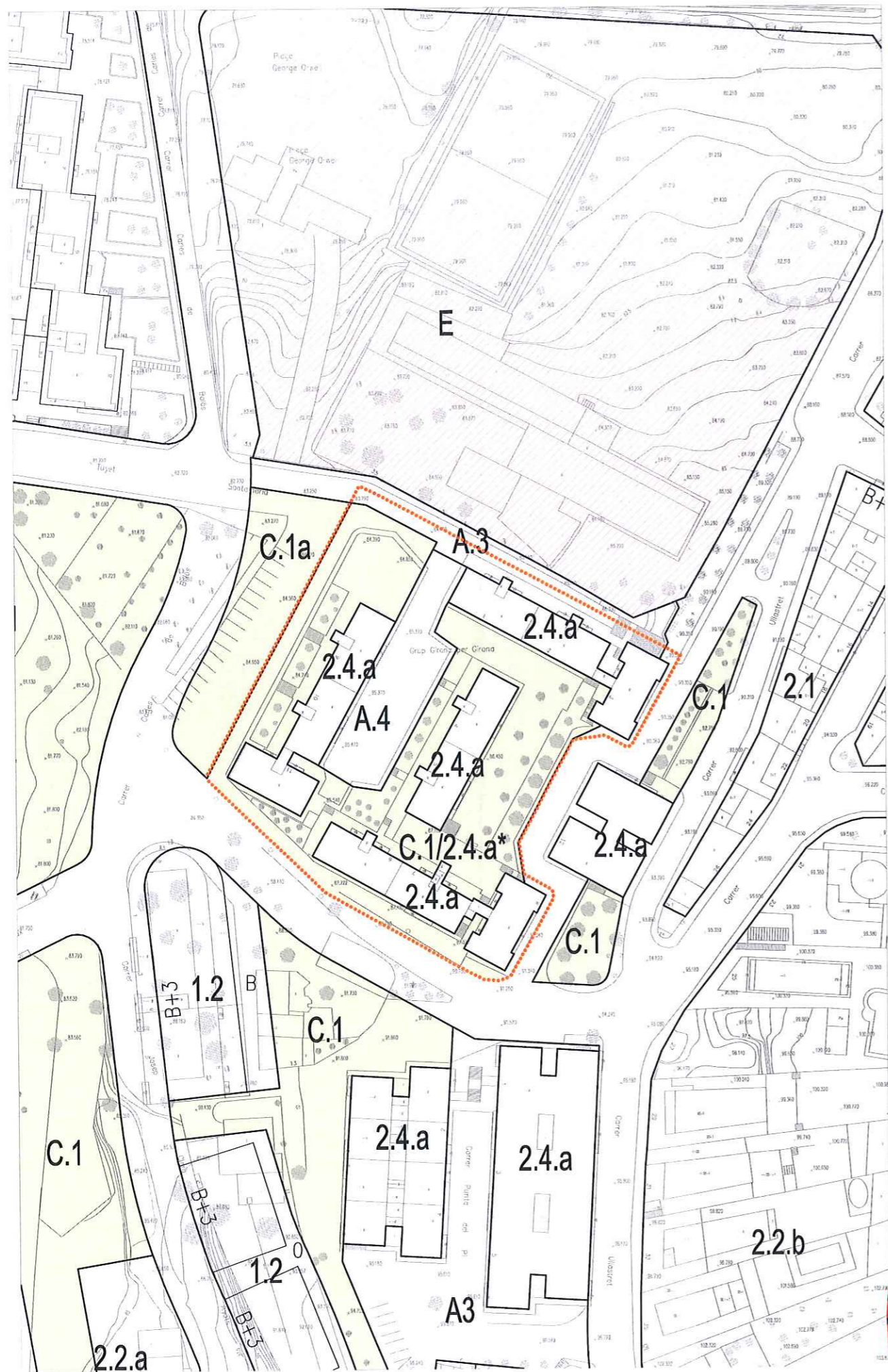
GIRONA, febrer 2015

Aprovat pel Ple de la Corporació en sessió de data

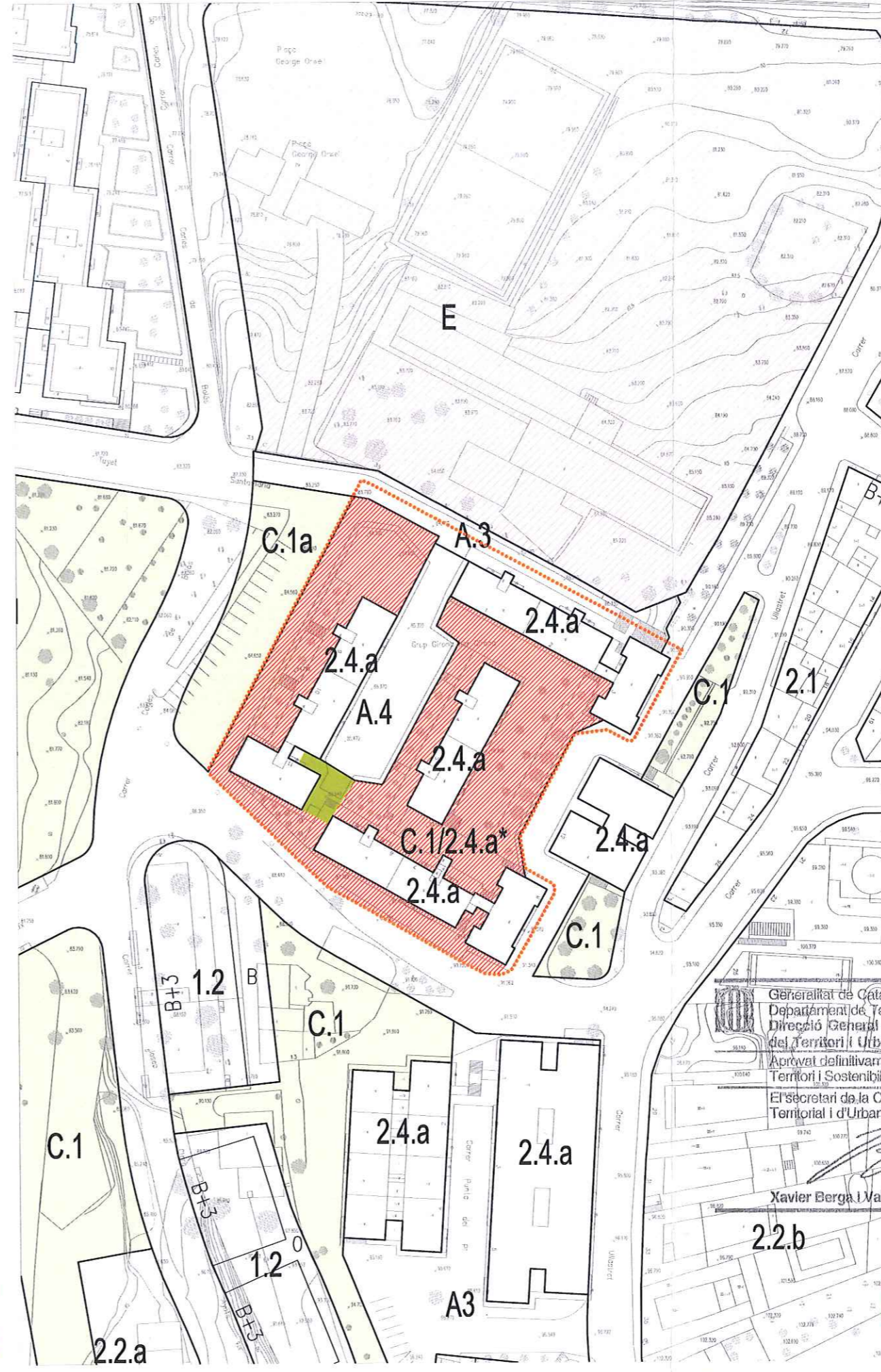


- 8 FEB 2016



E:1/5.000-1/1.000
 Serveis Tècnics Municipals



PLANEJAMENT PROPOSTA



JUSTIFICACIÓ ESPAIS LLIURES

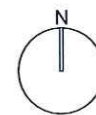
 Espai lliure parcialment afectat
 Espai lliure de nova creació



MODIFICACIÓ PUNTUAL DEL TR DEL PGOU NÚM. 61 PER A LA MILLORA DE L'ACCESSIBILITAT

ÀMBITS AJUST SISTEMA DE PLACES, PARCS I JARDINS URBANS (CLAU C.1)

Generalitat de Catalunya
 Departament de Territori i Sostenibilitat
 Direcció General d'Ordenació del Territori i Urbanisme
 Aprovat definitivament pel conseller de Territori i Sostenibilitat en data 13/05/2016
 El secretari de la Comissió de Política Territorial i d'Urbanisme de Catalunya
 Xavier Berga i Vayreda



Aprovat pel Ple de la Corporació en sessió de data

PLANEJAMENT PROPOSTA I JUSTIFICACIÓ ESPAIS LLIURES

MONTILIVI - GRUP GIRONA PER GIRONA, 1 - 2 - 4 - 5 - 6 - 9 - 10

GIRONA, febrer 2015

- 8 FEB. 2016

[Signature]

E:1/11.000
Serveis Tècnics Municipals

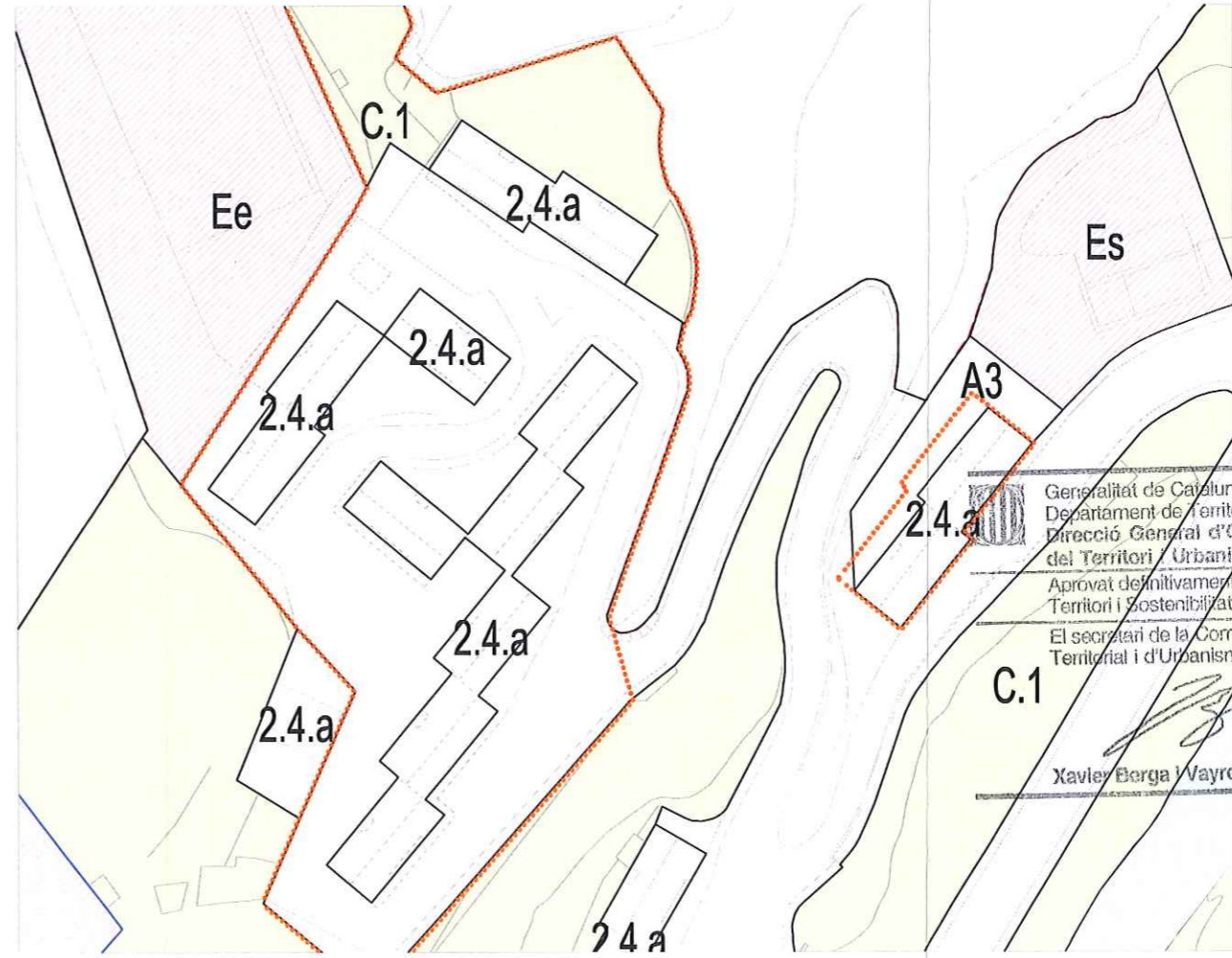
05b



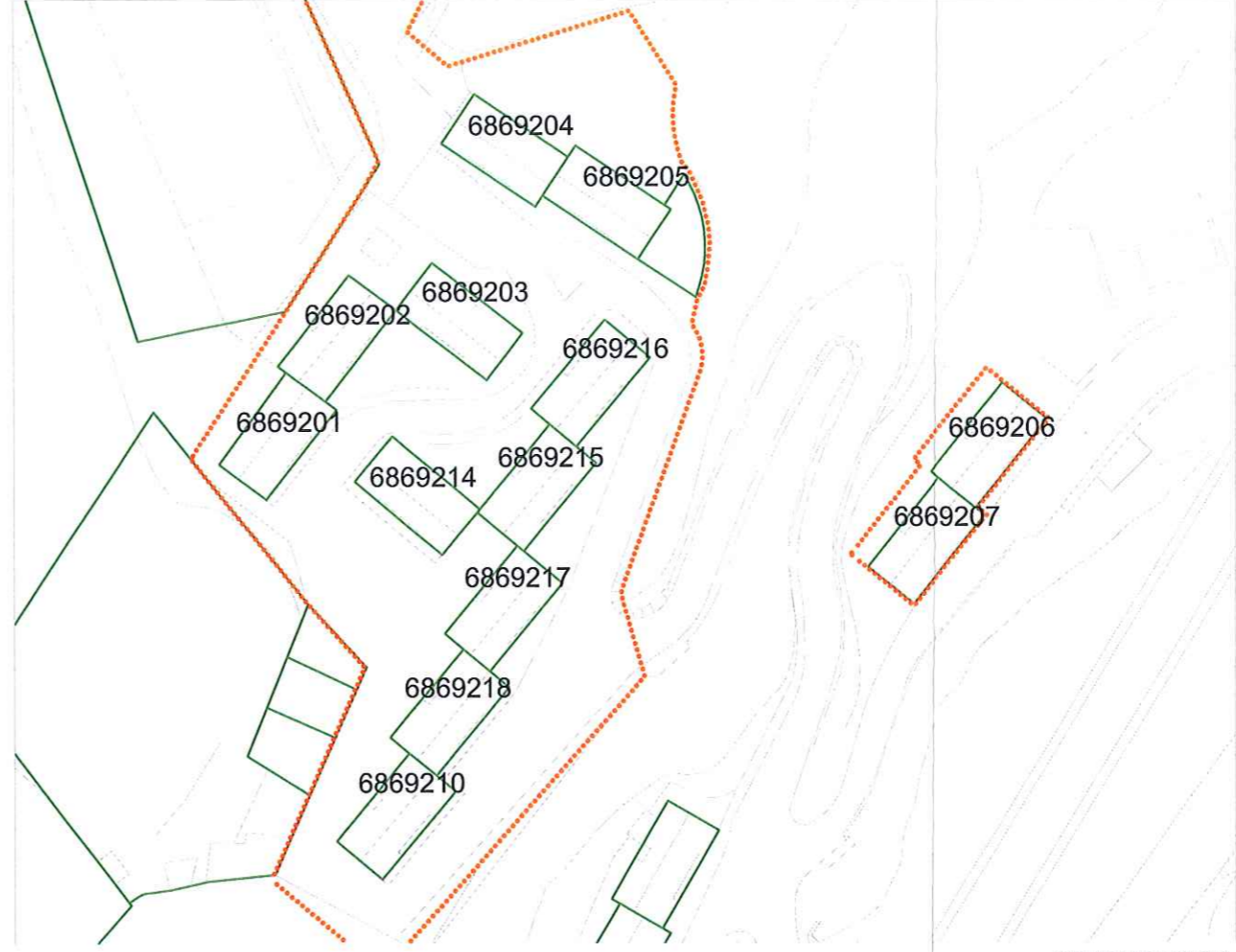
ORTOFOTO 1/1.000



EMPLAÇAMENT 1/5.000



PLANEJAMENT VIGENT 1/1.000



CADASTRE 1/1.000



Àmbit



MODIFICACIÓ PUNTUAL DEL TR DEL PGOU NÚM. 61 PER A LA MILLORA DE L'ACCESSIBILITAT
ÀMBITS AJUST SISTEMA DE PLACES, PARCS I JARDINS URBANS (CLAU C.1)

Generalitat de Catalunya
 Departament de Territori i Sostenibilitat
 Direcció General d'Ordenació del Territori i Urbanisme
 Aprovat definitivament pel conseller de Territori i Sostenibilitat en data 13 SEB 2016
 El secretari de la Comissió de Política Territorial i d'Urbanisme de Catalunya
 Xavier Borgia Vayreda

06a

EMPLAÇAMENT, ORTOFOTO, CADASTRE I PLANEJAMENT VIGENT
 GRUP SANT DANIEL - CARRER DE L'HORTÈNSIA, 1 al 15
 GIRONA, febrer 2015

Aprovat pel Ple de la Corporació en sessió de data

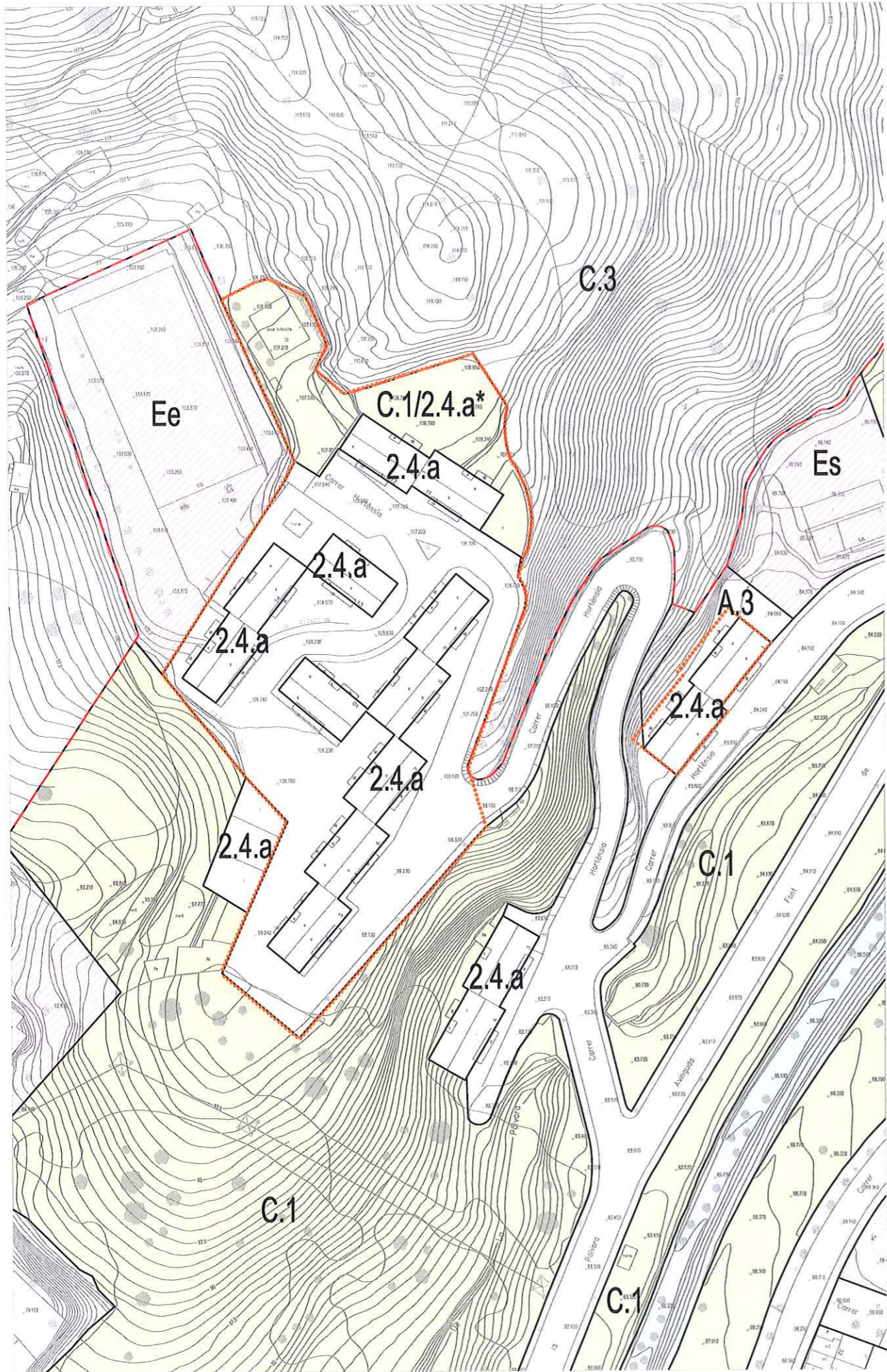
Ajuntament de Girona

- 8 FEB. 2016

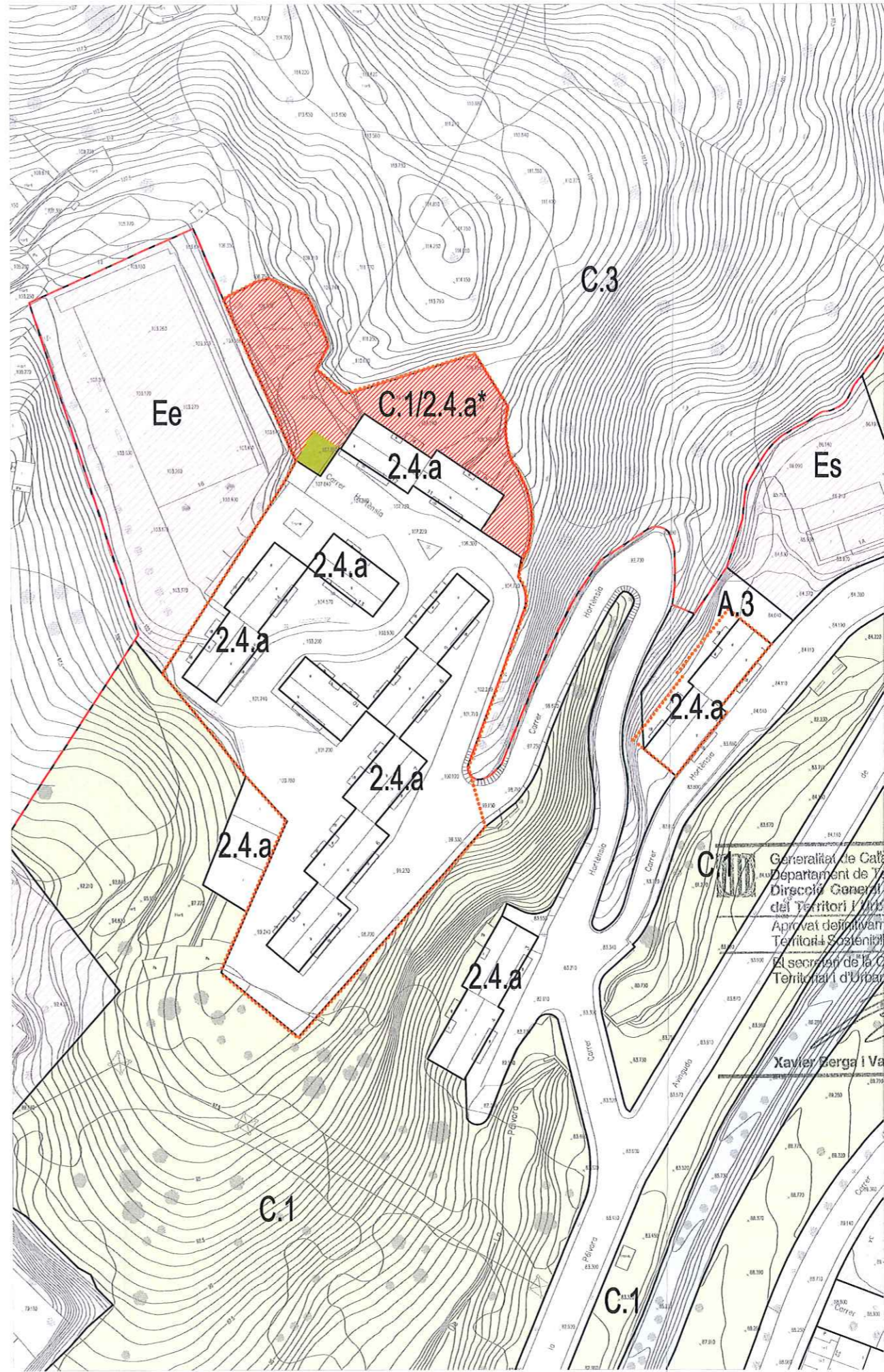
E:1/5.000-1/1.000

Serveis Tècnics Municipals

162



PLANEJAMENT PROPOSTA



JUSTIFICACIÓ ESPAIS LLIURES

- Espai lliure parcialment afectat
- Espai lliure de nova creació



Generalitat de Catalunya
 Departament de Territori i Sostenibilitat
 Direcció General d'Ordenació del Territori i Urbanisme
 Aprobat definitivament pel conseller de Territori i Sostenibilitat en data 13 SET 2016
 El secretari de la Comissió de Política Territorial i d'Urbanisme de Catalunya

Xavier Berga i Vayreda

MODIFICACIÓ PUNTUAL DEL TR DEL PGOU NÚM. 61 PER A LA MILLORA DE L'ACCESSIBILITAT
ÀMBITS AJUSTE SISTEMA DE PLACES, PARCS I JARDINS URBANS (CLAU C.1)

06b PLANEJAMENT PROPOSTA I JUSTIFICACIÓ ESPAIS LLIURES
 GRUP SANT DANIEL - CARRER DE L'HORTENSIA, 1 al 15
 GIRONA, febrer 2015

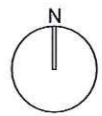
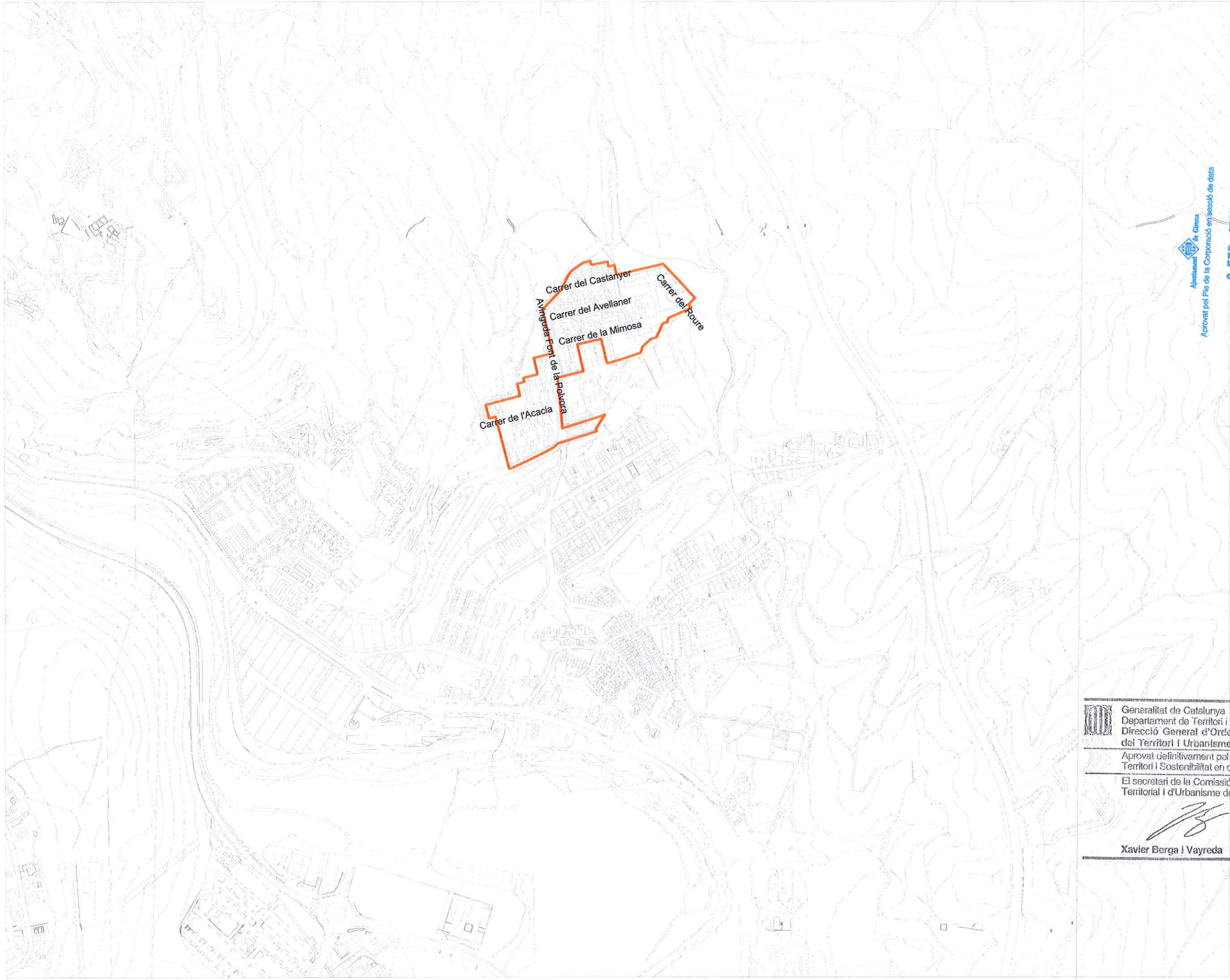
Ajuntament de Girona
 Aprobat pel Ple de la Corporació en sessió de data

- 8 FEB. 2016

Serveis Tècnics Municipals

E:1/1.000

163



Ajuntament de Girona

Àmbit

Ajuntament de Girona
Aprovat pel Ple de la Corporació en sessió de data

8 FEB 2016



Generalitat de Catalunya
Departament de Territori i Sostenibilitat
Direcció General d'Ordenació
del Territori i Urbanisme

Aprovat definitivament pel conseller de
Territori i Sostenibilitat en data

3 SET. 2016

El secretari de la Comissió de Política
Territorial i d'Urbanisme de Catalunya

Xavier Berga i Vayreda
Xavier Berga i Vayreda

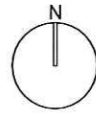
MODIFICACIÓ PLUNTUAL DEL TR DEL PGOU NÚM. 61 PER A LA MILLORA DE L'ACCESSIBILITAT
ÀMBITS AJUST SISTEMA DE PLACES, PARCS I JARDINS URBANS (CLAU C.1)

07a
1 - EMPLAÇAMENT
AV. FONT DE LA POLVORA, CIACACIA, CASTANYER, AVELLANER, MIMOSA I ROURE. 31 BLOCS.
GIRONA, febrer 2015

E:1/5.000

Serveis Tècnics Municipals

164



Ajuntament de Girona

Àmbit d'Urbanisme de Girona

Aprorvat pel Ple de la Corporació en sessió de data

MODIFICACIÓ PUNTUAL DEL TR DEL PGOU NÚM. 61 PER A LA MILLORA DE L'ACCESSIBILITAT ÀMBITS AJUST SISTEMA DE PLACES, PARCS I JARDINS URBANS (CLAU C.1)

17-09-2016

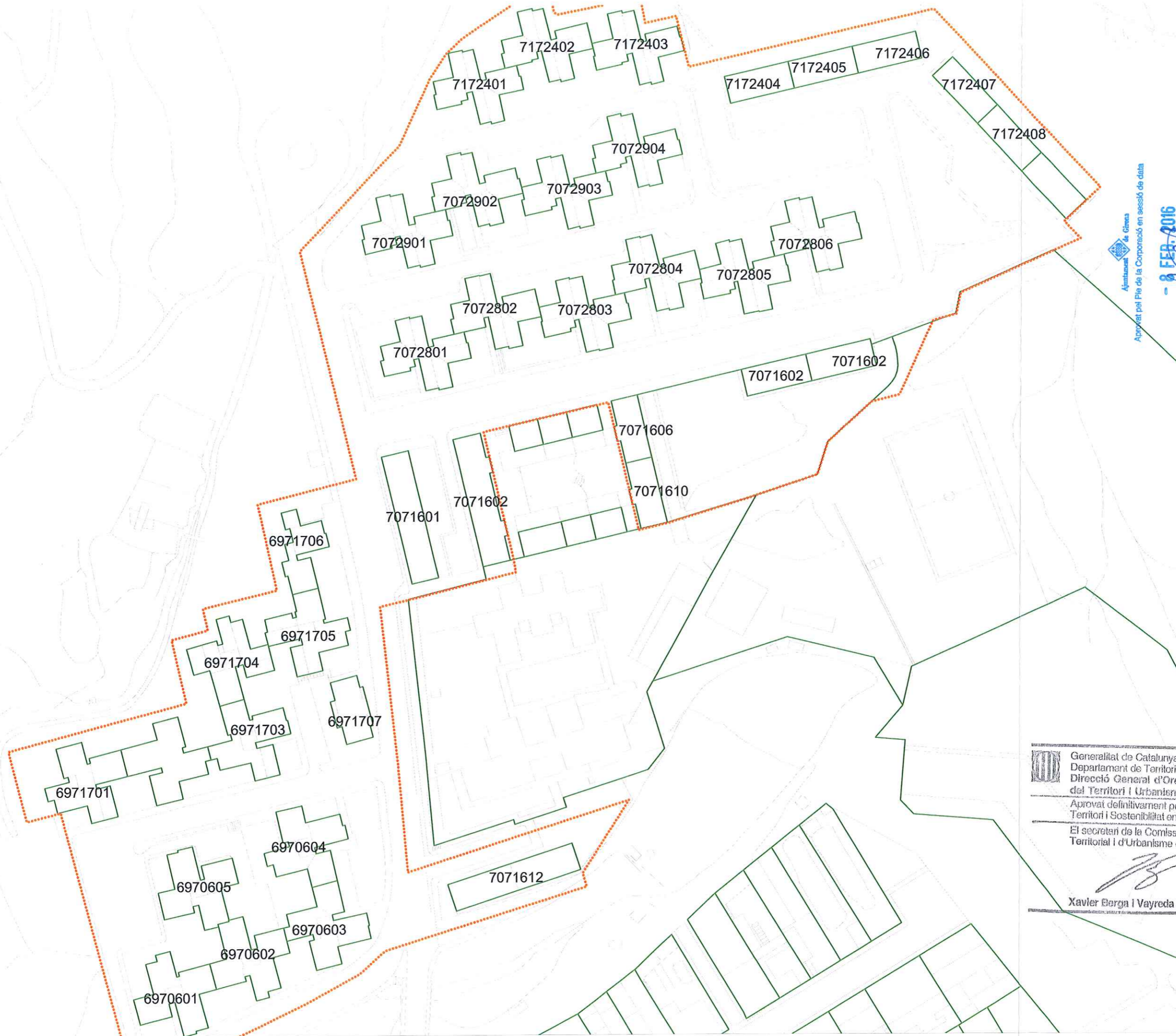
Generalitat de Catalunya
Departament de Territori i Sostenibilitat
Direcció General d'Ordenació del Territori i Urbanisme
Aprovat definitivament pel conseller de Territori i Sostenibilitat en data 17/3/2016
El secretari de la Comissió de Política Territorial i d'Urbanisme de Catalunya

Xavier Berga i Vayreda

07a 2- ORTOFOTO
AV. FONT DE LA POLVORA, C/ACACIA, CASTANYER, AVELLANER, MIMOSA I ROURE. 31 BLOCS.
GIRONA, febrer 2015

E:1/1.000
Serveis Tècnics Municipals

165



..... Àmbit

Ajuntament de Girona
 Aprobat pel Ple de la Corporació en sessió de data

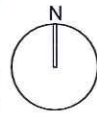
9 FEB. 2016

[Signature]

Ajuntament de Girona

Generalitat de Catalunya
 Departament de Territori i Sostenibilitat
 Direcció General d'Ordenació del Territori i Urbanisme
 Aprobat definitivament pel conseller de Territori i Sostenibilitat en data 13 SET. 2016
 El secretari de la Comissió de Política Territorial i d'Urbanisme de Catalunya

[Signature]
 Xavier Berga i Vayreda

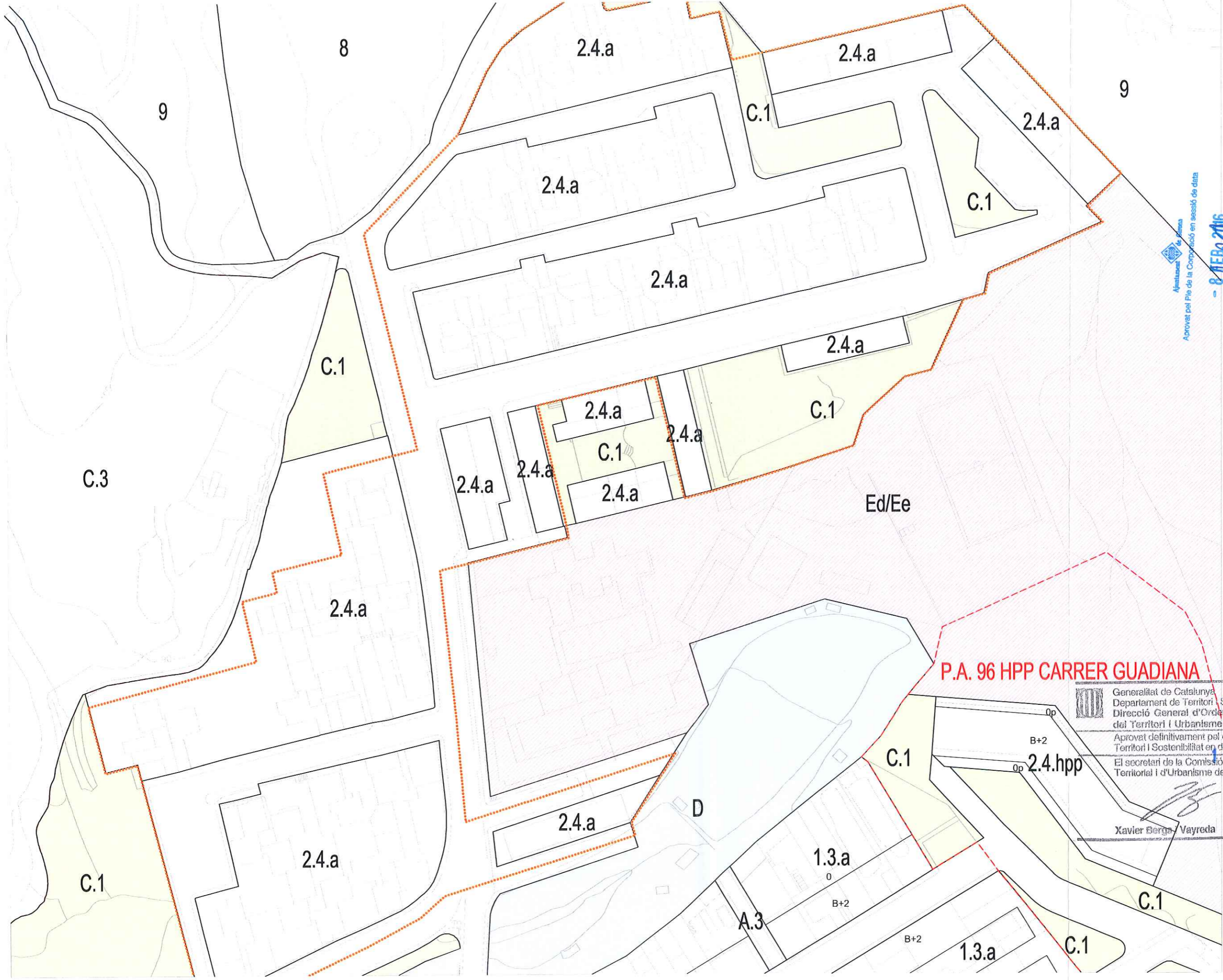


MODIFICACIÓ PUNTUAL DEL TR DEL PGOU NÚM. 61 PER A LA MILLORA DE L'ACCESSIBILITAT
 ÀMBITS AJUST SISTEMA DE PLACES, PARCS I JARDINS URBANS (CLAU C.1)

07a
 3 - CADASTRE
 AV. FONT DE LA POLVORA, C/ACACIA, CASTANYER, AVELLANER, MIMOSA I ROURE. 31 BLOCS.
 GIRONA, febrer 2015

E:1/1.000
 Serveis Tècnics Municipals

166

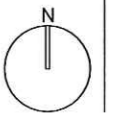


Ajuntament de Girona
 Aprovat pel Ple de la Corporació en sessió de data

8 FEB 2016



Àmbit



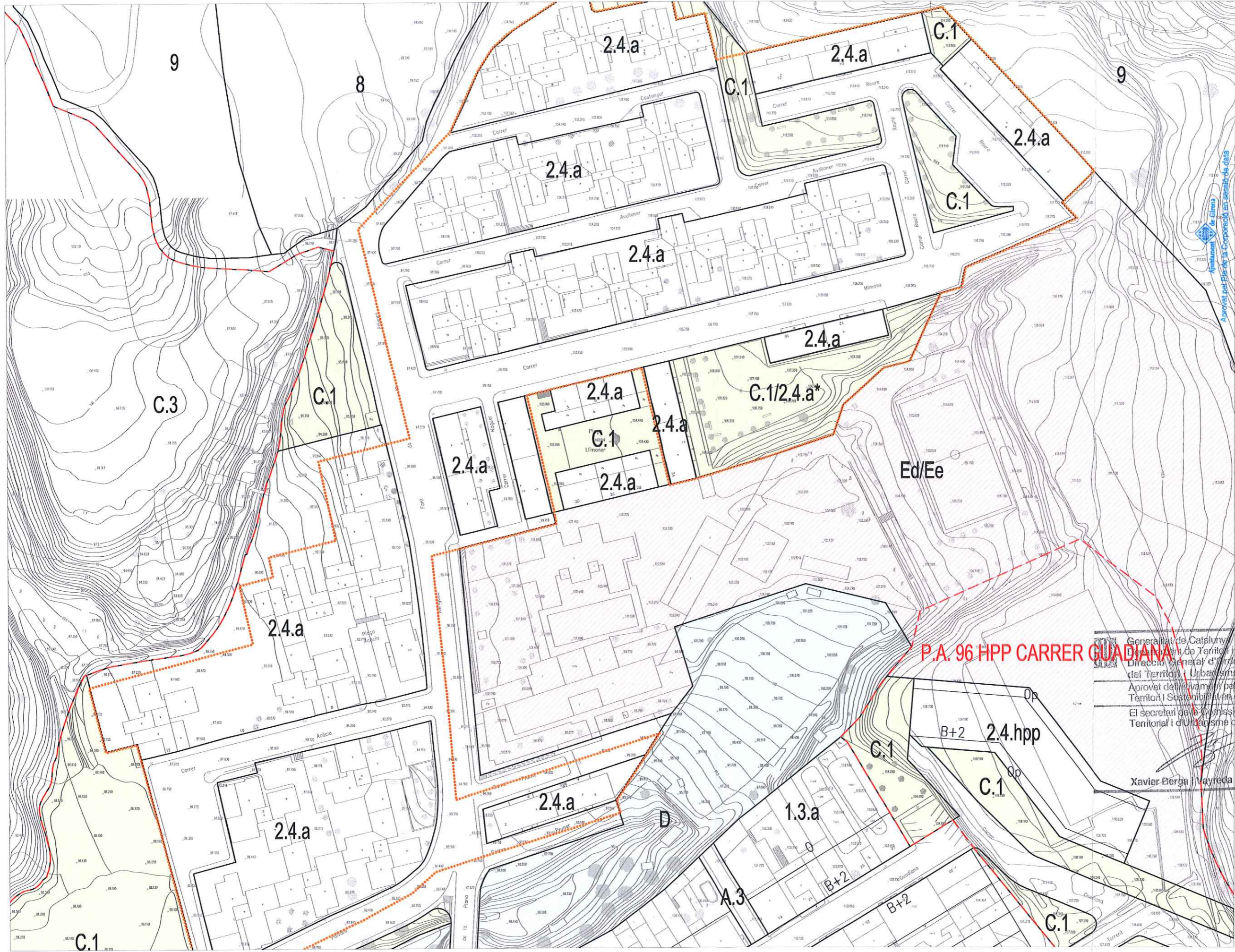
Generalitat de Catalunya
 Departament de Territori i Sostenibilitat
 Direcció General d'Ordenació del Territori i Urbanisme
 Aprovat definitivament pel conseller de Territori i Sostenibilitat en data 13 SET 2015
 El secretari de la Comissió de Política Territorial i d'Urbanisme de Catalunya
 Xavier Berga Vayreda

MODIFICACIÓ PUNTUAL DEL TR DEL PGOU NÚM. 61 PER A LA MILLORA DE L'ACCESSIBILITAT
 ÀMBITS AJUST SISTEMA DE PLACES, PARCS I JARDINS URBANS (CLAU C.1)

07a 4 - PLANEJAMENT VIGENT
 AV. FONT DE LA POLVORA, C/ACACIA, CASTANYER, AVELLANER, MIMOSA I ROURE. 31 BLOCS.
 GIRONA, febrer 2015

E:1/1.000
 Serveis Tècnics Municipals

167



Aprovat pel Ple de la Corporació en sessió de data

8 FEB. 2016

[Signature]



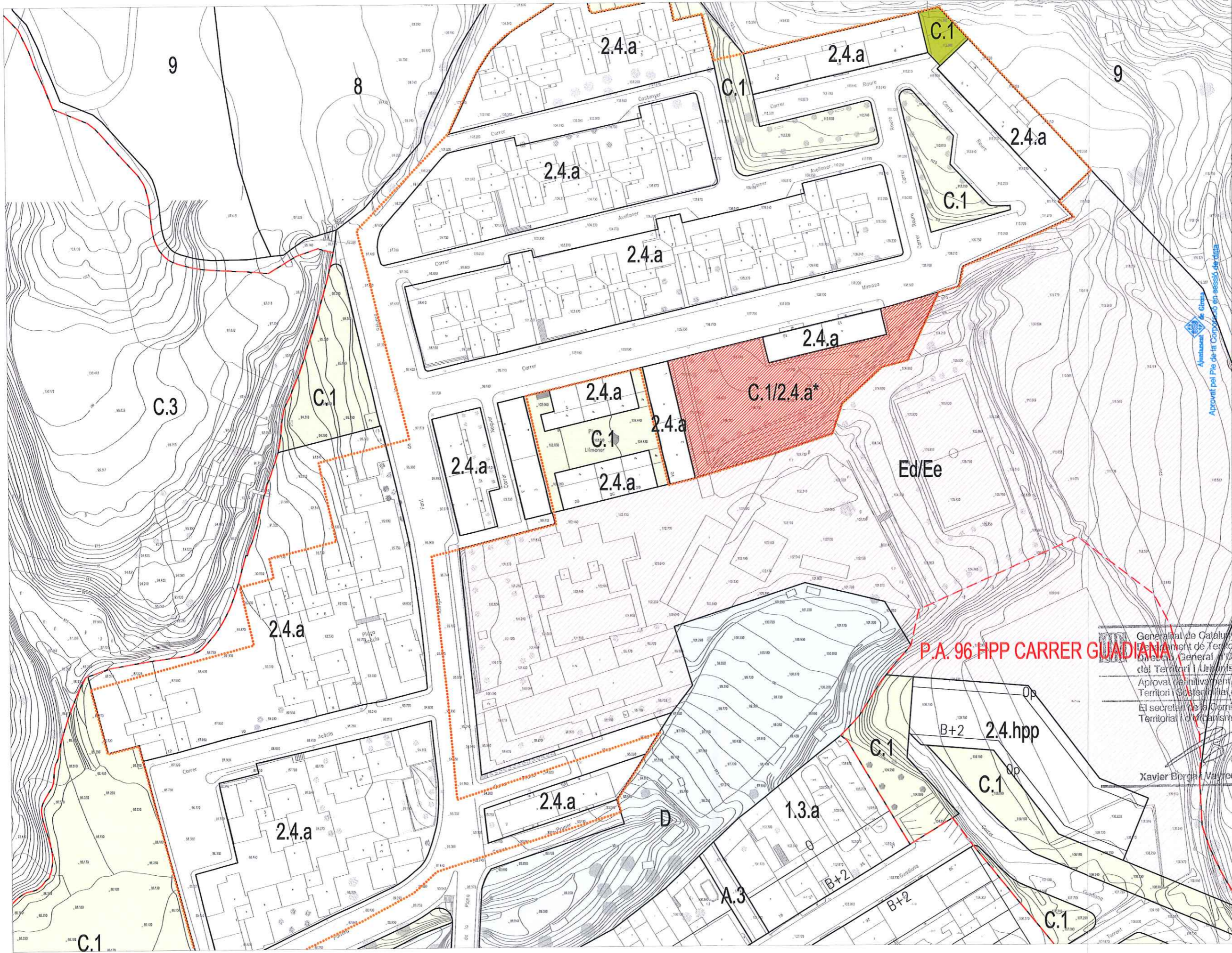
MODIFICACIÓ PUNTUAL DEL TR DEL PGOU NÚM. 61 PER A LA MILLORA DE L'ACCESSIBILITAT
 ÀMBITS AJUST SISTEMA DE PLACES, PARCS I JARDINS URBANS (CLAU C.1)

Generalitat de Catalunya
 Departament de Territori i Sostenibilitat
 Direcció General d'Ordenació
 del Territori i Urbanisme
 Aprovat definitivament pel conseller de
 Territori i Sostenibilitat en data 13 SET. 2015
 El secretari de la Comissió de Política
 Territorial i d'Urbanisme de Catalunya

Xavier Berga Bayreda

07b 1- PLANEJAMENT PROPOSTA
 AV/ FONT DE LA POLVORA, C/ ACACIA, CASTANYER, AVELLANER, MIMOSA I ROURE. 31 BLOCS
 GIRONA, febrer 2015

E:1/1.000
 Serveis Tècnics Municipals

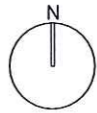


- Espai lliure parcialment afectat
- Espai lliure de nova creació

- 8 FEBR 2016



••••• Àmbit



Generalitat de Catalunya
 Departament de Territori i Sostenibilitat
 Direcció General d'Ordenació
 del Territori i Urbanisme
 Aprobat definitivament pel conseller de
 Territori i Sostenibilitat en data 13 SET. 2015
 El secretari de la Comissió de Política
 Territorial i d'Urbanisme de Catalunya

Xavier Berga i Vayreda

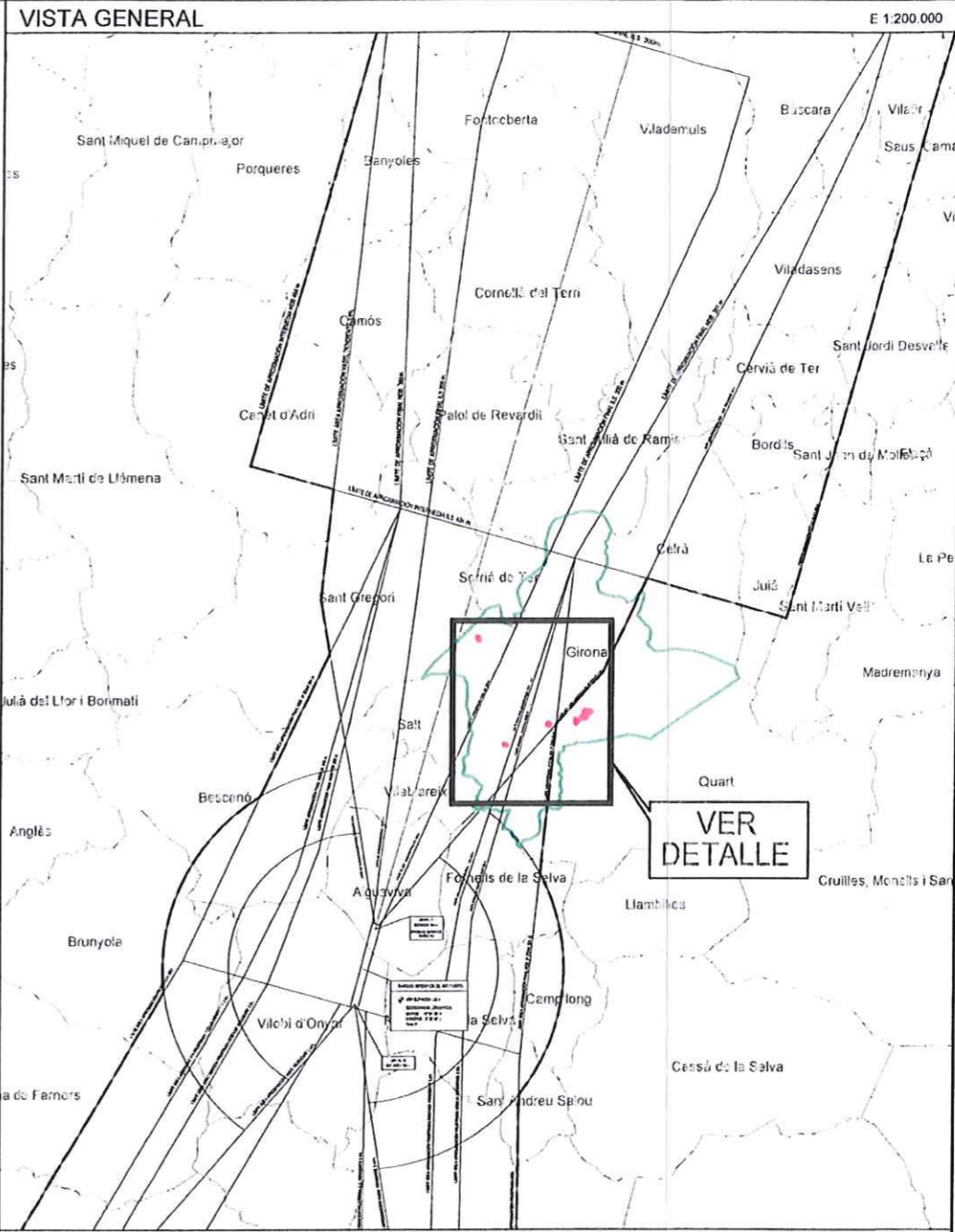
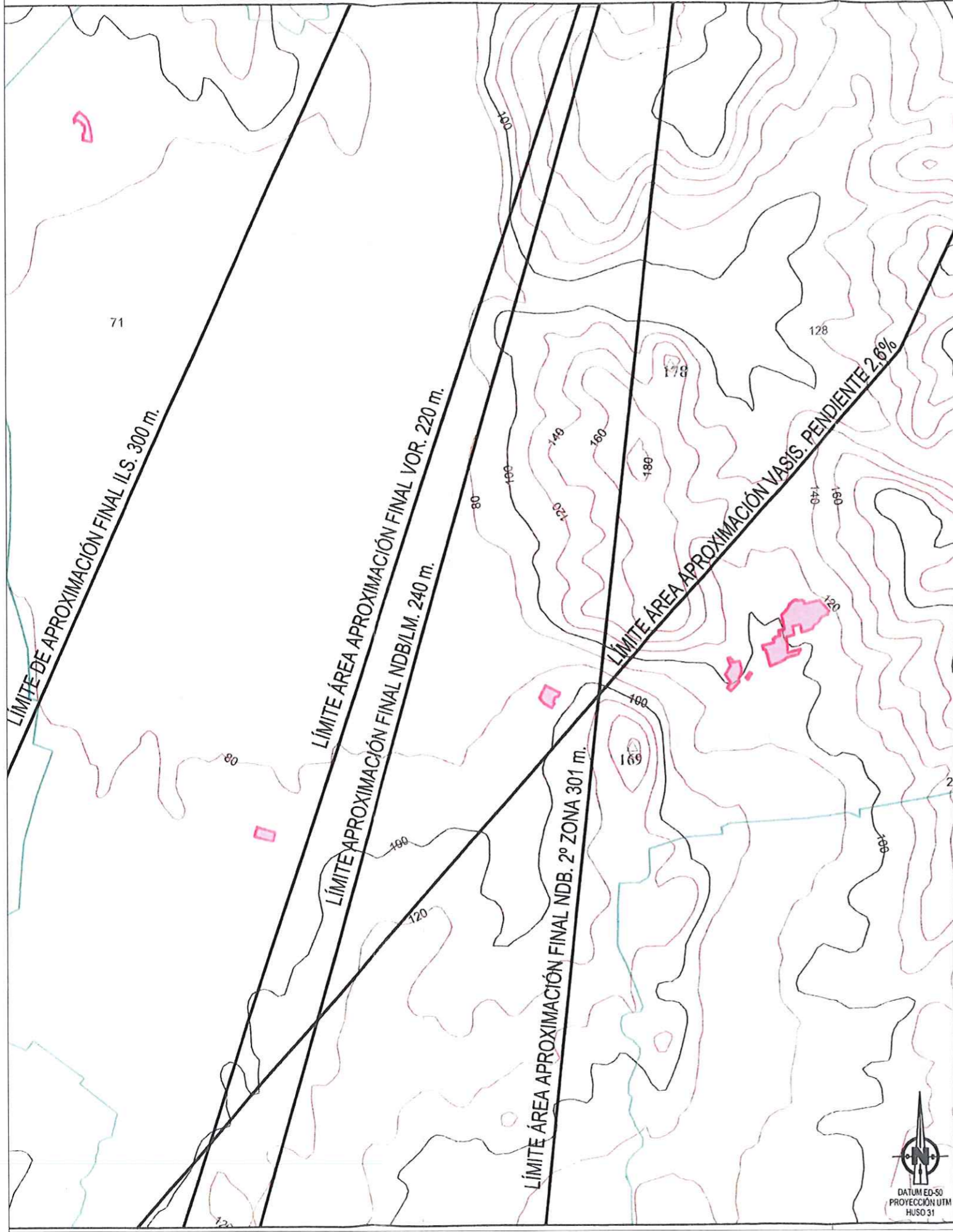
MODIFICACIÓ PUNTUAL DEL TR DEL PGOU NÚM. 61 PER A LA MILLORA DE L'ACCESSIBILITAT
 ÀMBITS AJUST SISTEMA DE PLACES, PARCS I JARDINS URBANS (CLAU C.1)

07b

2- JUSTIFICACIÓ ESPAIS LLIURES
 AV/ FONT DE LA POLVORA, C/ ACACIA, CASTANYER, AVELLANER, MIMOSA I ROURE. 31 BLOCS
 GIRONA, febrer 2015

E:1/1.000

Serveis Tècnics Municipals

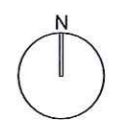


LEYENDA DE SERVIDUMBRES AERONÁUTICAS

	SUPERFICIES DE LIMITACIÓN DE ALTURA DE LAS SERVIDUMBRES DE OPERACIÓN DE LAS AERONAVES		ÁMBITOS DE ESTUDIO
	CURVA DE NIVEL Y COTA DEL TERRENO		TÉRMINO MUNICIPAL DE GIRONA
			LÍMITE DE TÉRMINOS MUNICIPALES

GOBIERNO DE ESPAÑA
 MINISTERIO DE FOMENTO
 SECRETARÍA GENERAL DE TRANSPORTE
 DIRECCIÓN GENERAL DE AVIACIÓN CIVIL
 SUBDIRECCIÓN GENERAL DE AEROPUERTOS Y NAVEGACIÓN AÉREA
 Xavier Berga i Payreda

AEROPUERTO DE GIRONA			
SERVIDUMBRES AERONÁUTICAS			
SERVIDUMBRES DE OPERACIÓN DE LAS AERONAVES			
REAL DECRETO 378/1988			
ESCALA 1:20.000	FECHA NOVIEMBRE 2015	EXP. 150290	PLANO 1.1



**MODIFICACIÓ PUNTUAL DEL TR DEL PGOU NÚM. 61 PER A LA MILLORA DE L'ACCESSIBILITAT
 AMBIS AJUST SISTEMA DE PLACES, PARCS I JARDINS URBANS (CLAU C.1)**

SERVITUTS D'OPERACIÓ DE LES AERONAUS RDM378/1988

Aprovat pel Ple de la Corporació en sessió de data 8 FEBRER 2016

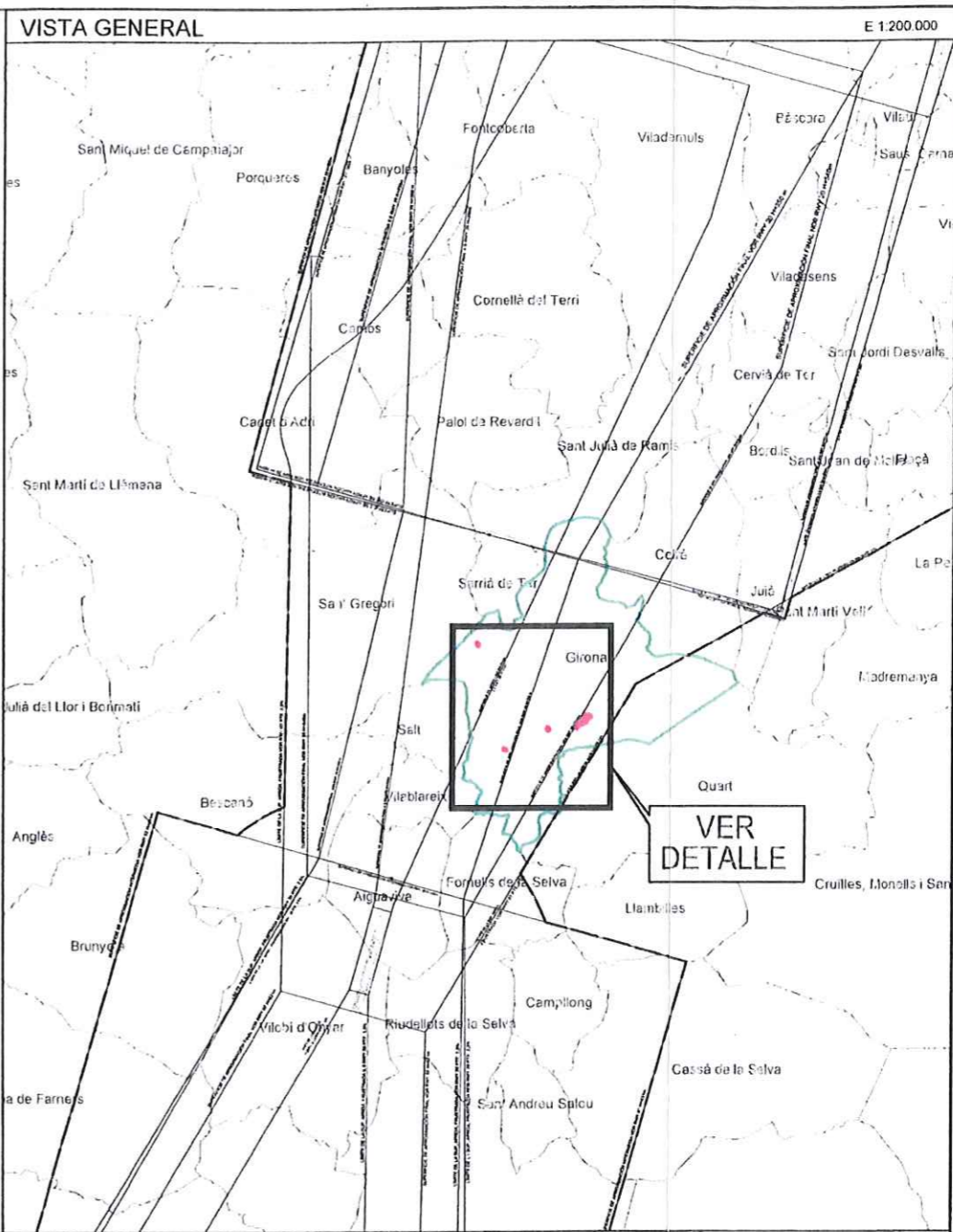
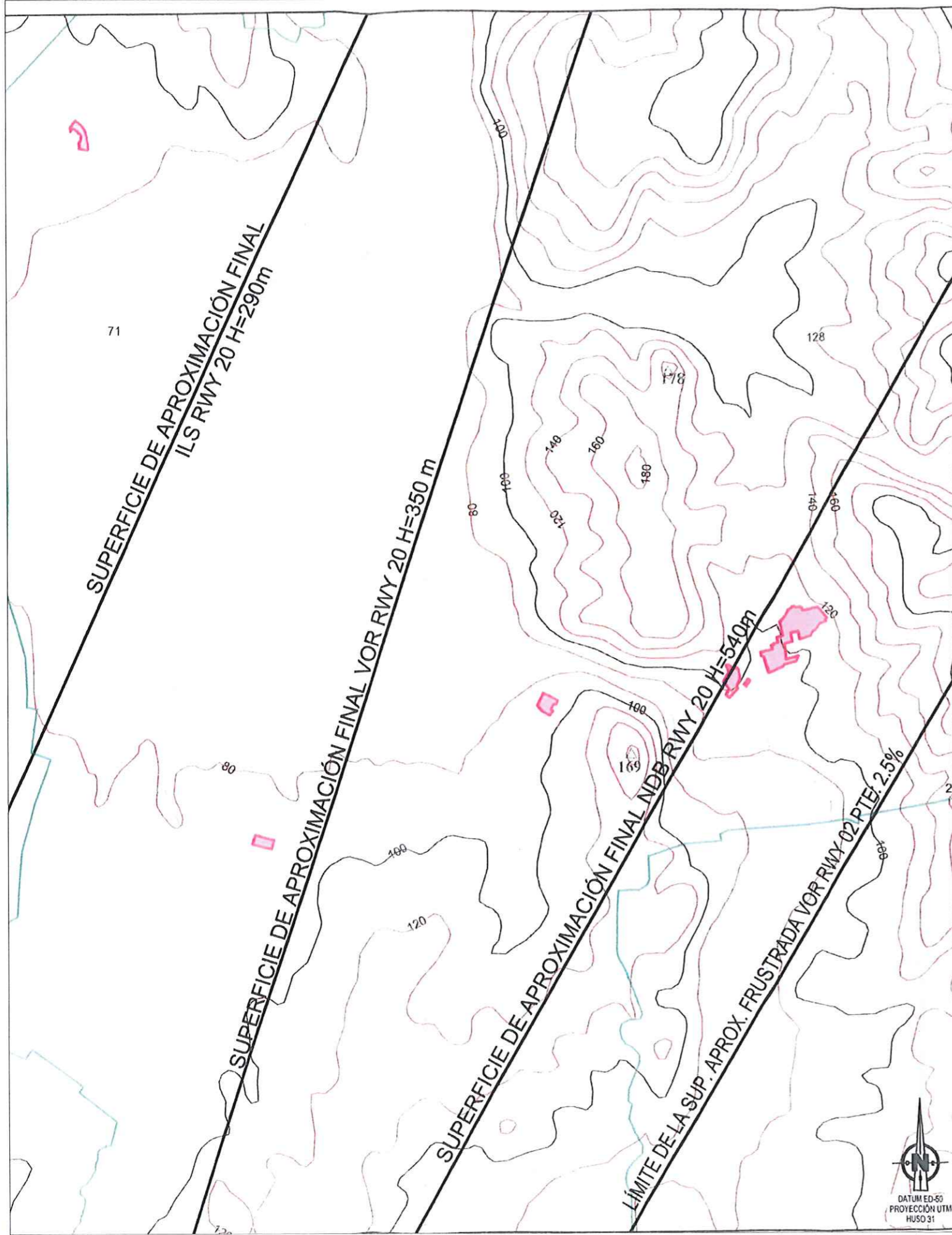
8 FEBRER 2016

E:1/20.000
 Serveis Tècnics Municipals

08C

GIRONA, febrer 2016

170



LEYENDA DE SERVIDUMBRES AERONÁUTICAS

	SUPERFICIES DE LIMITACIÓN DE ALTURA DE LAS SERVIDUMBRES DE OPERACIÓN DE LAS AERONAVES		ÁMBITOS DE ESTUDIO Generalitat de Catalunya / Departament de Territori i Sostenibilitat
	TÉRMINO MUNICIPAL DE GIRONA General d'Ordenació del Territori i Urbanisme		LÍMITE DE TÉRMINOS MUNICIPALES
	CURVA DE NIVEL Y COTA DEL TERRENO		

GOBIERNO DE ESPAÑA / MINISTERIO DE FOMENTO / SECRETARÍA GENERAL DE TRANSPORTE / DIRECCIÓN GENERAL DE AVIACIÓN CIVIL / SUBDIRECCIÓN GENERAL DE AEROPUERTOS Y NAVEGACIÓN AÉREA

AEROPUERTO DE GIRONA
PROPUESTA DE SERVIDUMBRES AERONAUTICAS
SERVIDUMBRES DE OPERACIÓN DE LAS AERONAVES
PLAN DIRECTOR DESARROLLO PREVISIBLE

ESCALA	FECHA	EXP.	PLANO
1:20.000	NOVIEMBRE 2015	150290	1.2

Ajuntament de Girona
 Aprovat pel Ple de la Corporació en sessió de data
 - 8 FEB 2016



MODIFICACIÓ PUNTUAL DEL TR DEL PGOU NÚM. 61 PER A LA MILLORA DE L'ACCESSIBILITAT
 ÀMBITS AJUST SISTEMA DE PLACES, PARCS I JARDINS URBANS (CLAU C.1)

SERVITUDS D'OPERACIÓ DE LES AERONAUS PLA DIRECTOR DESENVOLUPAMENT PREVISIBLE

09c

GIRONA, febrer 2016

E:1/20.000
 Serveis Tècnics Municipals

171