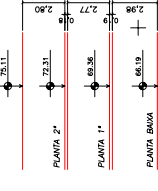
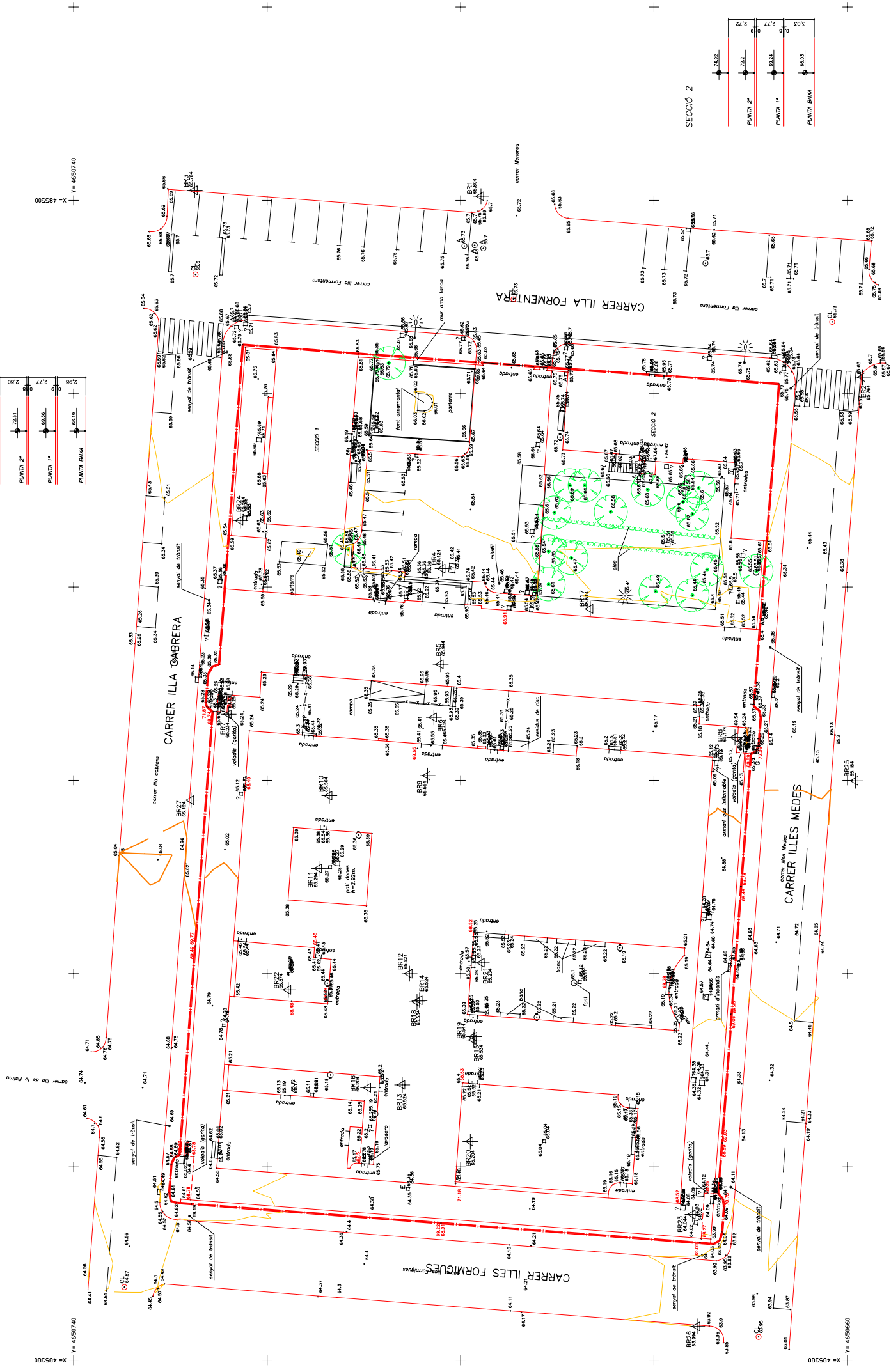


\* Les cotes en vermell corresponen a les cotes de les cobertes,  
i les cotes superiors del mur perimetral del Centre Obert.

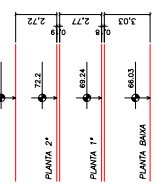
SECCIÓ 1



X = 485380  
Y = 4650740



SECCIÓ 2



ESCALA 1/500

64.318 COTA (COORDENADES RELATIVES)

AMBIT DEL PMU  
Generalitat de Catalunya  
Departament de Justícia



CONSULTOR



LUIS-XAVIER COMERON GRAUPEIRA

ARQUITECTE

TITOL DEL PROJECTE

PLA DE MILLORA URBANA  
PMU 14 LA PRESÓ a Girona

CLAU

JUG-07439

ESCALES



ORIGINALS

NOM DEL PLÀNOL: TOPOGRÀFIC  
E:1/500

DATA:  
NOM FITXER:



1.2

CAPITOL  
FULL.....DE.....