




PINQUES RÚSTIQUES 
 P.E.I.N. 
 AREES BOSCOSES 

CURSOS FLUVIALS 
 PARCS URBANS 

"Boscoses - text dels plans d'ordenació"
 data-bbox="755 935 875 950"

Ajuntament  de Girona
 PLA GENERAL MUNICIPAL D'ORDENACIÓ URBANA
 TEXT REPOS

ESTRUCTURA DELS ESPAIS LLIURES ESCALA: 1/10.000



<p>ESCALA 1:10.000</p>	<p>ZONES AMB URDENACIÓ VINCULANT (0.V.)</p> <p>SECTOR 1 FONT DE L'ARIELLA SECTOR 2 MAS DARRI SECTOR 3 CAN GIBERT DEL PLA SECTOR 4 PLA DE GIRONA</p>	<p>ZONES DE DESENVOLUPAMENT URBÀ (18)</p> <p>Inventari I (18-a) SECTOR 1 MAS MASO</p> <p>Inventari II (18-b) SECTOR 2 MAS MASO SECTOR 3 MAS MASO SECTOR 4 MAS MASO SECTOR 5 MAS MASO SECTOR 6 MAS MASO SECTOR 7 MAS MASO SECTOR 8 MAS MASO SECTOR 9 MAS MASO SECTOR 10 MAS MASO SECTOR 11 MAS MASO SECTOR 12 MAS MASO SECTOR 13 MAS MASO</p>	<p>ZONES DE DESENVOLUPAMENT INDUSTRIAL (19)</p> <p>SECTOR 14 PLA DE DOMENY I SECTOR 15 CAN XIRGU I</p>	<p>ZONES DE DESENVOLUPAMENT D'EQUIPAMENTS (21)</p> <p>SECTOR 16 BOSCH DE PALAU NORD SECTOR 17 BOSCH DE PALAU SUD SECTOR 18 BOSCH DE PALAU SECTOR 19 PARADOR DEL GELL SECTOR 20 PARADOR DEL GELL SECTOR 21 TRANSPORTS</p>	<p>ZONES DE DESENVOLUPAMENT DE SERVEIS (20)</p> <p>SECTOR 16 CAN GRI</p>	<p><i>Detallat, però téps, però detalls enllaç es que és una foto del sector 14</i></p> <p></p> <p>Ajuntament de Girona PLA GENERAL MUNICIPAL D'ORDENACIÓ URBANA TEXT REFÓS SÒL URBANITZABLE SECTORS DE DESENVOLUPAMENT</p>
	<p>SOL URBANITZABLE PROGRAMAT PRIMER QUADRIENN</p> <p>SOL URBANITZABLE PROGRAMAT SEGON QUADRIENN</p> <p>SOL URBANITZABLE NO PROGRAMAT</p>	<p>ZONES DE DESENVOLUPAMENT URBÀ (18)</p> <p>Inventari I (18-a) SECTOR 1 MAS MASO</p> <p>Inventari II (18-b) SECTOR 2 MAS MASO SECTOR 3 MAS MASO SECTOR 4 MAS MASO SECTOR 5 MAS MASO SECTOR 6 MAS MASO SECTOR 7 MAS MASO SECTOR 8 MAS MASO SECTOR 9 MAS MASO SECTOR 10 MAS MASO SECTOR 11 MAS MASO SECTOR 12 MAS MASO SECTOR 13 MAS MASO</p>	<p>ZONES DE DESENVOLUPAMENT INDUSTRIAL (19)</p> <p>SECTOR 14 PLA DE DOMENY I SECTOR 15 CAN XIRGU I</p>	<p>ZONES DE DESENVOLUPAMENT D'EQUIPAMENTS (21)</p> <p>SECTOR 16 BOSCH DE PALAU NORD SECTOR 17 BOSCH DE PALAU SUD SECTOR 18 BOSCH DE PALAU SECTOR 19 PARADOR DEL GELL SECTOR 20 PARADOR DEL GELL SECTOR 21 TRANSPORTS</p>	<p>ZONES DE DESENVOLUPAMENT DE SERVEIS (20)</p> <p>SECTOR 16 CAN GRI</p>	<p>ESCALA 1:10.000</p>
	<p>ESCALA 1:10.000</p>	<p>ZONES DE DESENVOLUPAMENT URBÀ (18)</p> <p>Inventari I (18-a) SECTOR 1 MAS MASO</p> <p>Inventari II (18-b) SECTOR 2 MAS MASO SECTOR 3 MAS MASO SECTOR 4 MAS MASO SECTOR 5 MAS MASO SECTOR 6 MAS MASO SECTOR 7 MAS MASO SECTOR 8 MAS MASO SECTOR 9 MAS MASO SECTOR 10 MAS MASO SECTOR 11 MAS MASO SECTOR 12 MAS MASO SECTOR 13 MAS MASO</p>	<p>ZONES DE DESENVOLUPAMENT INDUSTRIAL (19)</p> <p>SECTOR 14 PLA DE DOMENY I SECTOR 15 CAN XIRGU I</p>	<p>ZONES DE DESENVOLUPAMENT D'EQUIPAMENTS (21)</p> <p>SECTOR 16 BOSCH DE PALAU NORD SECTOR 17 BOSCH DE PALAU SUD SECTOR 18 BOSCH DE PALAU SECTOR 19 PARADOR DEL GELL SECTOR 20 PARADOR DEL GELL SECTOR 21 TRANSPORTS</p>	<p>ZONES DE DESENVOLUPAMENT DE SERVEIS (20)</p> <p>SECTOR 16 CAN GRI</p>	<p>ESCALA 1:10.000</p>

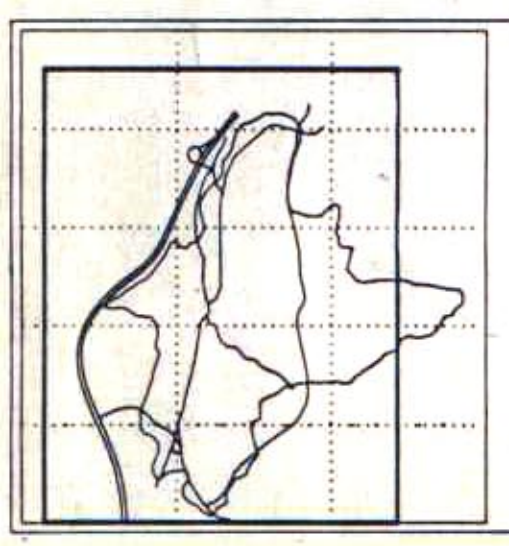


REVISIÓ DE L'ACTUACIÓ DE LA UA Nº 10
 EN EL MARÇ DEL 2011
 PER L'ARQUITECTE EN CAP DE L'ÀREA D'URBANISME



- ÀREES DE REFORMA INTERIOR P.E.R.I.
- ÀREES DE MILLORA URBANA P.E.M.U.
- UNITATS D'ACTUACIÓ U.A.

Ajuntament de Girona
 PLÀ GENERAL MUNICIPAL D'ORDENACIÓ URBANA
 TEXT REFÓS



*Replantejament de la xarxa viària bàsica
amb el text refós*