

















Cartografia de base: Institut Cartogràfic de Catalunya

- |  |  |   |
|--|--|---|
|  Àmbit de parc dins el Pla Especial |  Camí rural                                   |  Aparcament vehicles |
|  Àmbit del Pla Especial             |  Camí vianants existent a millorar            |  Enllaç urbà         |
|  |  Camí vianants de nova obertura               |  Porta principal     |
|  |  Camí de la carena existent a millorar        |  Porta secundària    |
|  |  Camí de la carena de nova obertura           |  Mirador             |
|  |  Vehicles amb prioritat bicicletes            |   |
|  |  Via bàsica vehicles motoritzats              |   |
|  |  Via bàsica vehicles motoritzats i bicicletes |   |

 **Ajuntament de Girona**  
**10**  
 Land Urbanisme i Projectes S.L.P

**PLA ESPECIAL SECTOR "LES PEDRERES"**  
 Ref. 0914  
 Plànol Normatiu  
**MOBILITAT -Xarxa viària**  
 ESTEVE COROMINAS i NOGUERA / ARQUITECTE  
 JOAN CARLES i ROQUÉ / ARQ. COL.LABORADOR  
 escala: A1 1:2.000 / A3 1:4.000  
 desembre 2015