

Descripció de l'itinerari



1. AIGUABARREIG

El punt d'inici és el lloc d'unió entre els rius Ter, Galligants i Onyar, un lloc estratègic de la ciutat i, alhora, un punt crític des de temps immemorials pel que fa a les inundacions. Aquests episodis, que varen provocar molts danys humans i materials, han resultat molt més escassos d'ençà de la construcció dels embassaments de Sau, Susqueda i el Pasteral a finals dels anys seixanta, fet que permet que el riu Ter no tingui un cabal tan elevat i els afluents puguin desguassar amb més facilitat.

D'altra banda, les aigües tranquil·les del tram final de l'Onyar permeten crear un hàbitat interessant, amb balques i taques de canyissar, refugi d'ànecs, cabussets, polles d'aigua, tortugues de rierol i amfibis.



2. ESCALA DE PEIXOS

El pont de Pedret té un salt d'1 m que impedeix el moviment dels peixos entre els rius Onyar i Ter. Amb l'objectiu de garantir la connectivitat i millorar l'hàbitat a l'aiguabarreig dels dos rius, s'ha construït una rampa que permet als peixos salvar aquest desnivell. La rampa té un pendent de l'1 %, una longitud total de 9 m i una amplada de 3,9 m. Els còdols de la rampa creen petits esglaons que redueixen la velocitat, permeten el descans als peixos i faciliten poder remuntar el riu. Abans de la construcció de la rampa, aquest salt tenia un efecte barrera molt alt, que impedia la mobilitat dels peixos i altra fauna fluvial.



3. ILLA DE PEDRET


L'illa de Pedret es troba situada a l'aiguabarreig dels rius Ter i Onyar. Actualment és un frondós bosc de ribera que acull poblacions d'ocells forestals com els picots, el martinet de nit i l'oriol, mentre que a les ribes hi habiten les llúdrigues, els blauets i amfibis com la granota verda i la reineta. El bosc de ribera és un dels hàbitats més productius i biodiversos de Catalunya, adaptat a les inestables condicions del riu, amb abundància d'aigua però amb el sempre present risc de les inundacions.



CAT

La Ronda del Ter

Aquest itinerari de la Ronda del Ter permet, tot resseguint el curs fluvial, conèixer els usos ecològics i productius de l'aigua (fàbriques, balneari), així com el seu llegat històric. Al llarg d'aquest riu quan passa per Girona es pot trobar un ric patrimoni de fauna i flora, de deveses, de mecanismes per preservar la biodiversitat (com les rampes) i fer front a crescudes del riu i a les inundacions conseqüents.



Itineraris Girona Natura La Ronda del Ter

Dipòsit Legal: DL G18-2021 / Crèdits: Ajuntament de Girona, CRDI


;) girona
emociona



El projecte ha estat cofinançat al 65 % pel Fons Europeu de Desenvolupament Regional (FEDER) mitjançant el Programa Interreg V-A Espanya-França-Andorra (POCTEFA 2014-2020). L'objectiu del POCTEFA és reforçar la integració econòmica i social de la zona fronterera Espanya-França-Andorra. L'ajuda es concentra en el desenvolupament d'activitats econòmiques, socials i mediambientals transfrontereres a través d'estratègies conjuntes a favor del desenvolupament territorial sostenible.

Oficina de Turisme
Rambla de la Llibertat, 1
17004 Girona
Tel. 972 010 001
www.girona.cat/turisme

@turisme_gi
facebook.com/GironaTurisme
youtube.com/gironaturismetv
@turisme_gi





4. DEVESES DELS SALESIANS

Les deveses fluvials reben aquest nom pel fet que, antigament, eren espais situats a l'arenys del riu, inundables de forma recurrent, amb arbres que toleren la forta humitat (plàtan, pollancre, etc.) i amb un sotabosc molt escàs, fruit de la pastura i l'ús públic intens. El barri del Pont Major encara té un conjunt extens de deveses de propietat privada, l'ús del qual es limita al creixement de l'arbrat per obtenir-ne fusta.



5. RESCLOSA DE CAN MITJANS

En aquest paratge del barri del Pont Major s'inicia la connexió del carril bici cap a Campdorà que passa per sota el pont de l'Aigua. És un espai pacificat al trànsit, igual que les aigües del riu Ter gràcies a la resclosa. Aquesta estructura construïda per Felip Flores i Brugada l'any 1869 donà energia hidràulica a la que seria la primera fàbrica espanyola de pasta de fusta per a paper, l'any 1870. Per això també es coneix com a molí d'en Flores. Des de 1894 fins a l'actualitat la desviació d'aigua alimenta la central elèctrica Mitjans.



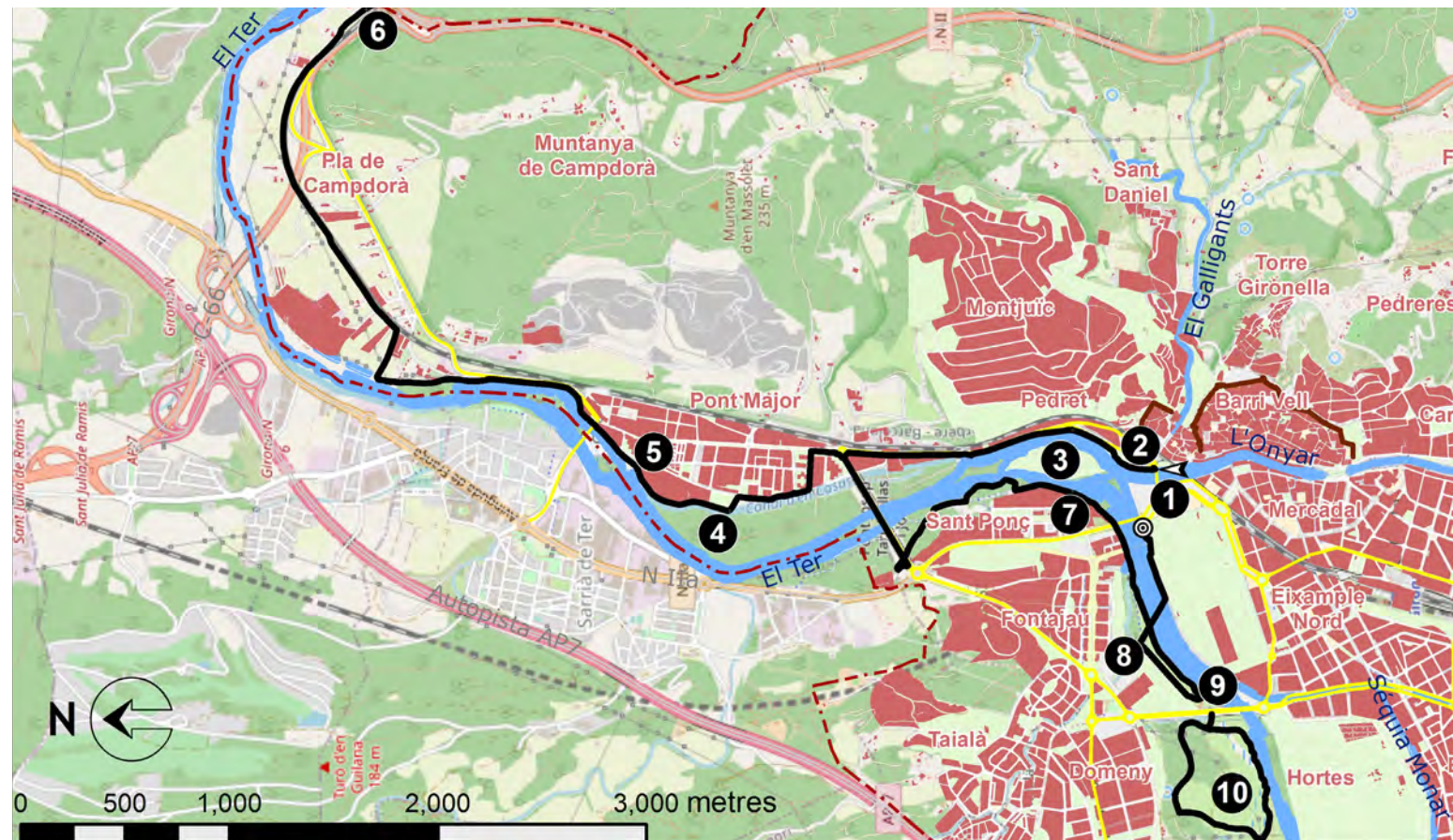
6. LA FONT PICANT DEL CONGOST

Aquest indret, al límit municipal entre Girona i Celrà, era molt concorregut gràcies al balneari de Campdorà. Entre 1900 i 1936 aquest paratge de deveses fluvials i al costat dels gorgs del Ter era un espai idíl·lic conegut com les delícies del Congost, el qual rebia molts visitants per fer-hi festes i àpats populars (feixines), fins que quedà en l'oblit durant la dècada dels cinquanta del segle XX.



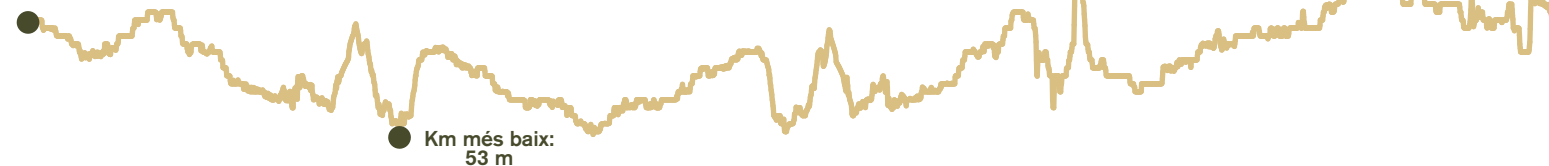
7. EL RIU TER

El riu Ter transcorre 208 quilòmetres per cinc comarques gironines fins a arribar al mar Mediterrani. Es tracta d'un típic riu mediterrani, amb boscos de ribera i marjals molt ben conservats, que creix a la primavera i a la tardor. El riu Ter rep molts afluents, entre ells els altres tres rius de Girona (Onyar, Güell i Galligants), que hi acaben confluint dins de la ciutat.



Desnivell:

Inici:
67 m



i La Ronda del Ter

Distància: **17,5 Km** Temps aproximat: **3 h 50 min**
 Dificultat: **mitjana** Altitud màxima: **72 m**

Més informació sobre rutes a Girona:
www.girona.cat/turisme



8. PARC DE LES RIBES DEL TER

El parc de les Ribes del Ter de Fontajau fou construït a meitat dels anys noranta. Arran de la planificació urbanística del sector i la construcció del pavelló, es va fer necessari ordenar l'espai situat al marge esquerre del Ter. A més de la construcció de la passera de vianants, es va elevar lleugerament el nivell d'aigua del riu gràcies a una petita resclosa situada just al peu de la passera. Amb això, es va aconseguir augmentar la superfície d'aigües obertes i donar una làmina d'aigua de molta més amplada que originàriament, en la qual amb el pas del temps hi han crescut canyissos, joncs i altra vegetació de ribera.



9. XARXA NATURA 2020

El parc de les Ribes del Ter forma part de l'espai natural de les Riberes del Baix Ter, que comprèn tota la part baixa del riu Ter a les comarques gironines i està protegit per la xarxa ecològica europea Natura 2000. L'objectiu de la Xarxa Natura 2000 és crear un marc legal que garanteixi la protecció de la natura en l'àmbit europeu i protegir una mostra representativa dels principals hàbitats i espècies europees.



10. LES DEVESES D'EN BRU

A les Deveses d'en Bru s'hi troben representats hàbitats i espècies d'interès comunitari propis dels àmbits de ribera. Tot i ser un sistema molt fràgil i sotmès a canvis constants de cabal, presenta bona representació de les comunitats ripàries de terra baixa, representades per les salzedes, alberedes i freixenedes. Entre la vegetació s'hi poden trobar salzedes amb sarga. A part de la sarga hi viuen altres arbres propis dels boscos de ribera, com ara el vern, el pollancre o el salze blanc. Pel que fa a la fauna, hi trobem una petita població de tortuga de rierol, nombrosos amfibis i una bona població d'ocells, tant nidificants (el blauet, l'abellerol, el picot garser petit), com en migració i hivernada (ardeids, limícoles, anàtids). Antigament, l'espai havia acollit una gran zona d'aiguamoll fruit de l'extracció d'àrids. Actualment encara es conserven diversos punts d'aigua, com la bassa connectada a la riera de Bullidors.

