

Descripció de l'itinerari

1. PARC DE LA DEvesa

El nom del parc prové d'un nom comú que ja ha esdevingut propi. La paraula "devesa" significa extensió de terra, coberta de vegetació natural, destinada al pasturatge i l'aprofitament de llenya. Aquesta va ser precisament la funció inicial d'aquest espai, que més endavant es va convertir en passeig. El Parc de la Devesa està catalogat com a bé cultural d'interès nacional des del 1943.

2. JARDÍ BOTÀNIC

Els jardins de la Devesa daten del segle XIX, quan estaven de moda els jardins com a lloc de passeig de les classes benestants. D'aire francès, els jardins conserven encara avui en dia una estructura molt semblant a l'original, envoltats per un canal i amb parterres delimitats per tanques vegetals amb formes geomètriques. Dins dels jardins es poden observar diferents elements emblemàtics, com la font del brollador, la gàbia dels paons, la característica caseta del jardiner i l'hivernacle i diferents escultures. Als jardins es pot trobar una gran varietat d'espècies vegetals, algunes d'autòctones (naturals del país) tot i que la majoria són exòtiques (originàries d'altres països).

3. EL PLÀTAN D'OMBRA

El plàtan d'ombra (*Platanus hybrida*) és l'arbre més característic de la Devesa, on es poden trobar més de 2.600 exemplars. Es tracta d'un arbre de fulla caduca, que acostuma a créixer fins als 40 m. A la Devesa, però, arriben a alçàries molt més considerables, fins als 60 m o més, ja que van ser plantats molt propers els uns als altres i han crescut enlaire buscant la llum.

La seva fulla, gran i palmada amb cinc lòbuls punxeguts, ha esdevingut un dels símbols de la ciutat.



CAT

El parc de les Ribes del Ter i la Devesa

Aquest itinerari us permetrà conèixer dos dels principals pulmons verds de la ciutat, situats al nord-oest del nucli urbà de Girona: els parcs de la Devesa i de les Ribes del Ter, situats a banda i banda del riu Ter. La Devesa és un dels espais més emblemàtics i característics de Girona. Es tracta d'un gran parc de més de 40 hectàrees de terreny, de les quals aproximadament tres quartes parts estan ocupades per plàtans que es disposen en àmplies avingudes que formen un total de 6 illes.

A l'altra banda del riu, el parc de les Ribes del Ter és una gran zona oberta envoltada de vegetació de ribera, situada davant del Pavelló Municipal Girona-Fontajau. El parc forma part de l'espai natural de les Ribes del Ter, una zona humida que comprèn els marges del riu al seu pas per Girona. El fet que aquest sector, prou ben conservat, formi part del propi nucli urbà li confereix una gran importància des del punt de vista ecològic i ambiental.



El recorregut, d'aproximadament 3,5 km, és planer i practicable per a persones amb mobilitat reduïda, cosa que vol dir que pot presentar alguna dificultat puntual però que és utilitzable.

Mitjançant l'aplicació Natura Local, es pot disposar de la informació dels itineraris editada en aquest fullet amb audiodescripció, subtitulació i interpretació en llengua de signes.

;) girona
emociona




Oficina de Turisme
Rambla de la Llibertat, 1
17004 Girona
Tel. 972 010 001
www.girona.cat/turisme


@turisme_gi
facebook.com/GironaTurisme
youtube.com/gironaturismetv
@turisme_gi

www.grfg.cat



Itineraris Girona Natura El parc de les Ribes del Ter i la Devesa





4. ELS USOS DEL PARC

L'espai de la Devesa és un espai polivalent, en el que coexisteixen usos naturals, socials, esportius i econòmics que s'han de combinar i gestionar adequadament per garantir la conservació dels valors naturals i ecològics de l'espai. Així, a més de les sis illes de plàtans, la Devesa conté una piscina, diverses pistes esportives, espais de jocs infantils, grans zones obertes de sauló i altres edificacions d'usos diversos. A la Devesa, a més, hi té lloc cada dimarts i dissabte el mercat setmanal i al mes d'octubre, acull les atraccions de les Fires de Sant Narcís.

5. RIU TER

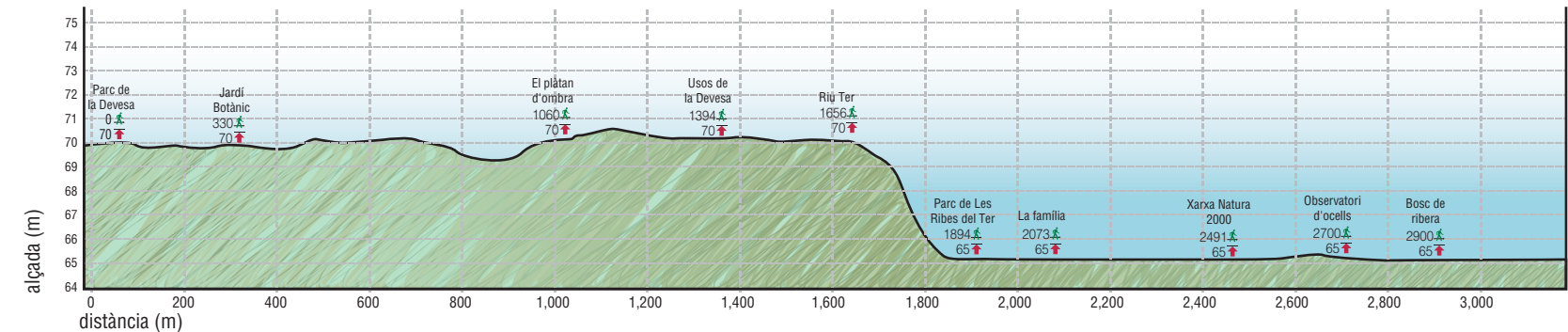
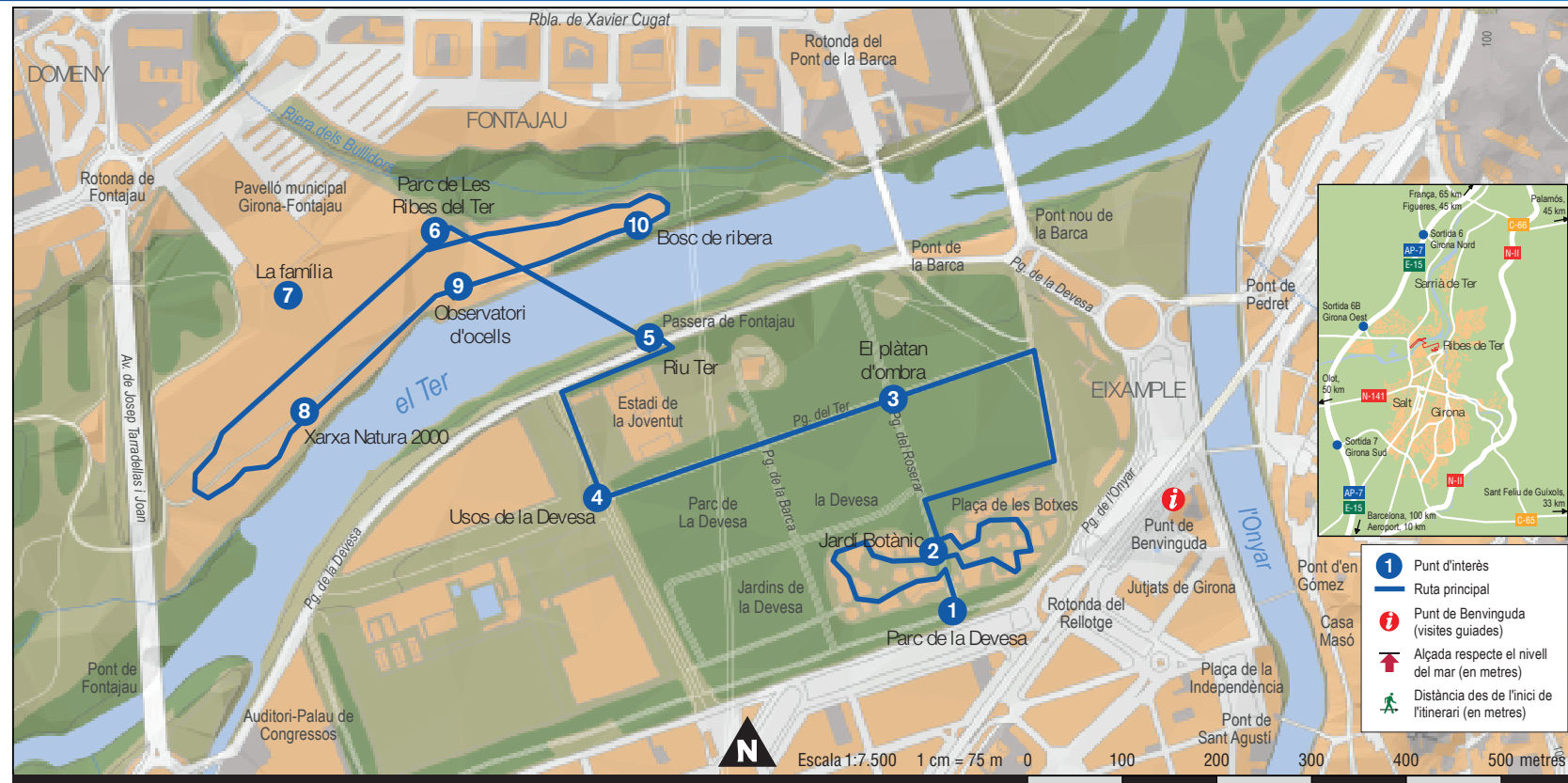
El riu Ter transcorre durant 208 quilòmetres per cinc comarques gironines fins arribar al mar Mediterrani. Es tracta d'un típic riu mediterrani, amb crescudes a la primavera i la tardor. El riu Ter rep molts afluents, entre ells els altres tres rius de la ciutat, que acaben confluint al Ter en punts molt propers a aquest sector.

6. PARC RIBES DEL TER

El parc de les Ribes del Ter fou construït a meitat dels anys 90. Arran de la planificació urbanística del sector de Fontajau i la construcció del pavelló, es va fer necessari ordenar l'espai situat al marge esquerre del Ter en aquest sector. A més de la construcció de la passera de vianants, es va elevar lleugerament el nivell d'aigua del riu gràcies a una petita resclosa situada just al peu de la passera. Amb això, es va aconseguir augmentar la superfície d'aigües obertes i donar una làmina d'aigua de molta més amplada que originàriament, en la qual amb el pas del temps hi han crescut canyissos, joncs i altra vegetació de ribera.

7. 'LA FAMÍLIA'

El conjunt escultòric de metall *La família* de Xavier Corberó representa el moment de fer un berenar. La cistella a prop de la família i el fet de que l'escenari tingui lloc en un espai obert ajuda a entendre l'acció de la berenada entre les figures humanes fetes de metall representades de manera tan esquemàtica.



i El parc de les Ribes del Ter i la Devesa (anada)

Distància: **3,5 km** Temps aproximat: **2 h**
 Dificultat: **baixa** Alçada màxima: **70 m**



Més informació sobre rutes a Girona:
www.girona.cat/turisme



8. XARXA NATURA 2000

El parc de les Ribes del Ter forma part de l'espai natural de les Riberes del Baix Ter, que comprèn tota la part baixa del riu Ter a les comarques gironines i està protegit per la xarxa ecològica europea Natura 2000. L'objectiu de la Xarxa Natura 2000 és crear un marc legal que garanteixi la protecció de la natura en l'àmbit europeu, i protegir una mostra representativa dels principals hàbitats i espècies europees.



9. OBSERVATORI D'OCELLS

La disponibilitat d'aigua i aliment i la funció de refugi que ofereix la vegetació fan que els marges dels rius siguin espais de gran biodiversitat, especialment pel que fa als ocells. El parc de les Ribes del Ter ofereix un magnífic paratge per contemplar la fauna des de la riba nord. En aquest indret s'hi poden observar i sentir moltes espècies d'aus autòctones i migratòries que viuen en aquest hàbitat, molt condicionades per l'estacionalitat.



10. BOSC DE RIBERA

Al llarg del curs del riu es poden observar diverses formacions de bosc de ribera, amb presència de pollancre, salzes, verns i freixes de fulla petita. El bosc de ribera és un dels hàbitats més productius i biodiversos de Catalunya, adaptat a les inestables condicions del riu, amb abundància d'aigua però amb el sempre present risc de les inundacions.

