Projecte d'urbanització de la plaça del Pallol, Fase 2

L'objecte d'aquest projecte és el d'elaborar un projecte complementari al de la FASE 1 Urbanització de la resta de la plaça del Pallol, entre el límit de la 1a fase i el Carrer Nou del Teatre.

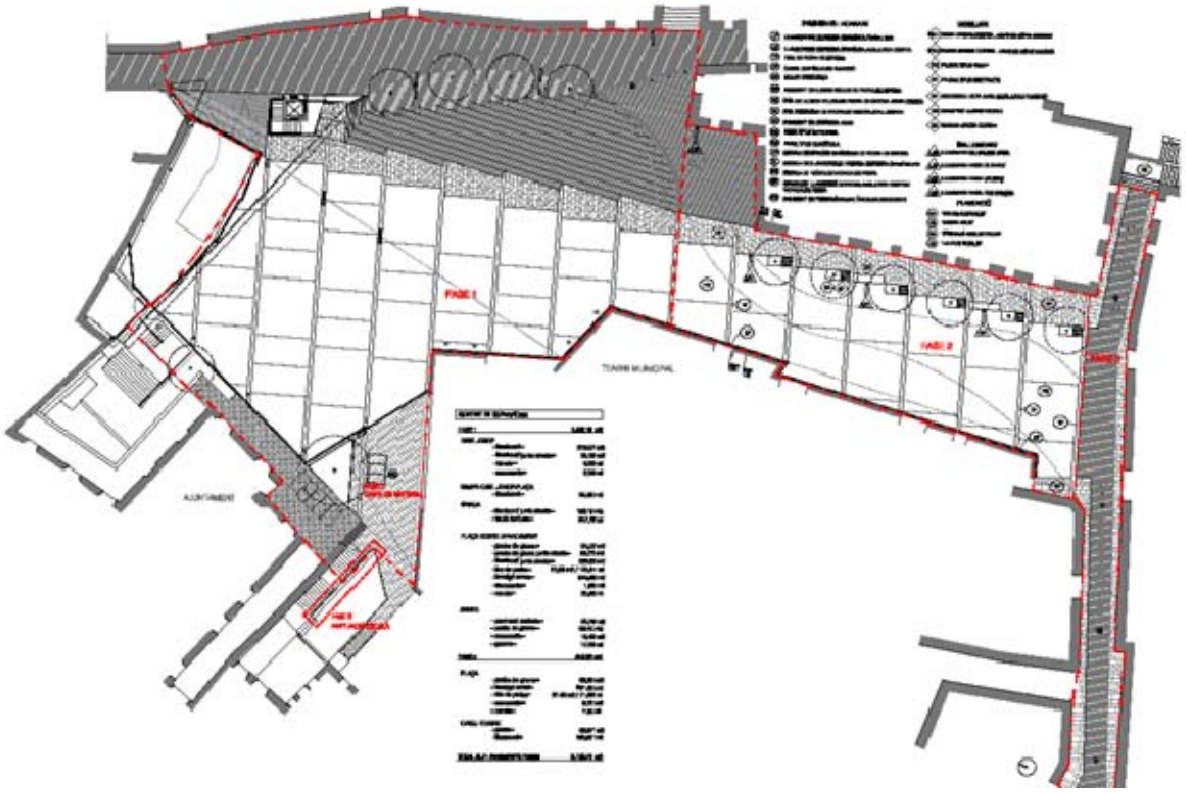

Fitxa tècnica	
Emplaçament	Plaça del Pallol
Superfície	618,00 m2
Preu del projecte	101.740,59 €
Estat del projecte	Obra acabada
Autor del projecte	Manel Bosch / Montserrat Nogués / arquitectes
Promotor	Ajuntament de Girona

Modificació del projecte bàsic del pavelló poliesportiu PAV-2 situat a l'escola del CEIP Cassià Costal

L'objecte del projecte, consisteix en l'adequació de la singularitat geotècnica del subsòl on s'ha de fonamentar l'edificació per a iniciar de nou el procediment administratiu d'adjudicació de les obres.

Bàsicament, veure l'informe geotècnic de data setembre de 2014 elaborat per l'empresa Geocam. La presència d'argiles expansives en un de les capes del subsòl, la inestabilitat dels substrats de trànsit per a ser excavats sense problemes d'esllavissament, la resistència del terreny menor que la prevista.

Incorporació del carril bici inclosa la instal·lació semafòrica i construcció de guals per a vianants en l'encreuament del carrer Barcelona amb el carrer de Pau Vila i Dinarès.

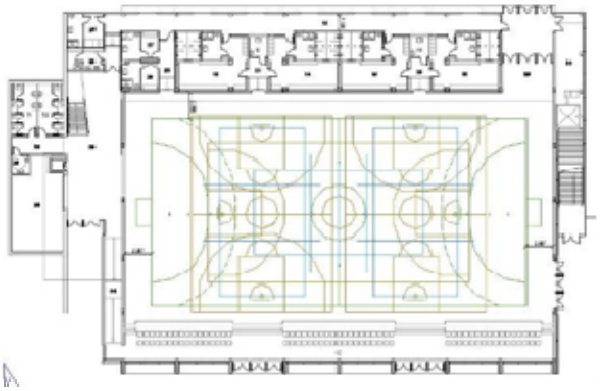

Fitxa tècnica	
Emplaçament	Carrer Cassià Costal, 1
Superfície	2.745,81m2.
Cost del projecte	984.225,85€
Estat del projecte	Obra en execució
Autor del projecte	Servei de Projectes · Joaquim Roura
Promotor	Ajuntament de Girona

Projecte d'espai formatiu Rosaleda, parc de la Devesa

L'objecte del projecte és la reforma de la banda dreta de l'edifici per a convertir-lo en un espai formatiu amb la particularitat de fer un accés directe als jardins de la Devesa.

La intervenció que es preveu, es situa majoritàriament a l'interior de l'edifici, es basa en la redistribució dels espais existents per a facilitar el programa general de l'Espai Formatiu Rosaleda, amb la disposició de les instal·lacions bàsiques d'acord amb la normativa vigent. També contempla la modificació parcial de la configuració de la façana nord i sud del mateix.

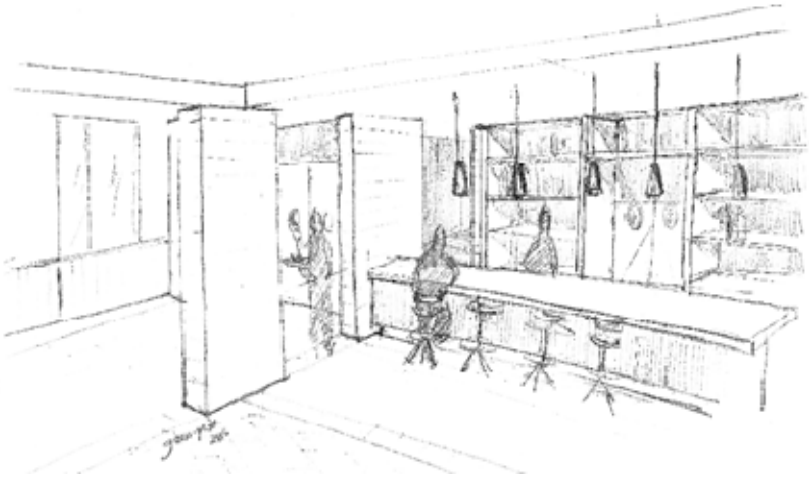

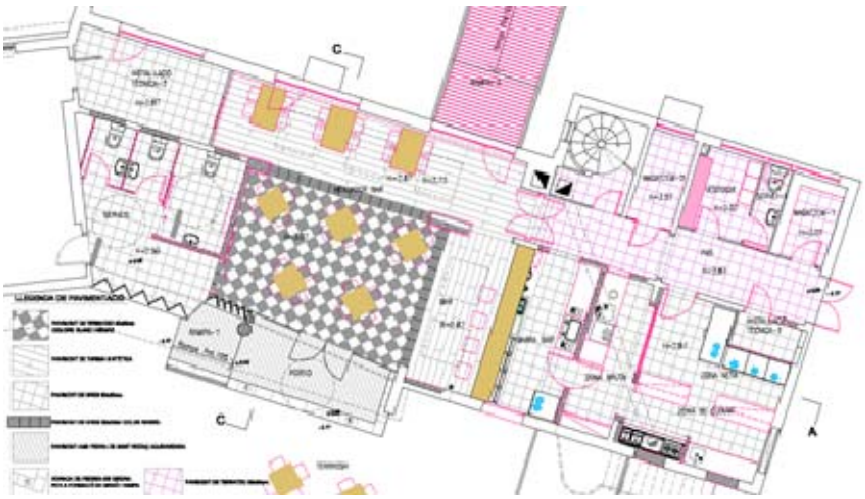

Fitxa tècnica	
Emplaçament	Parc de la Devesa
Superfície	133,20m2
Cost de l'obra	153.782,46 €
Estat del projecte	Obra acabada i recepcionada pendent de liquidar
Autor del projecte	Servei de Projectes · Joaquim Roura
Promotor	Ajuntament de Girona

Projecte d'urbanització de la plaça de Josep Pallach i Carolà

El buit generat per la plaça és una oportunitat per oferir als ciutadans un espai d'estada, amb diferents possibles activitats i amb el màxim de polivalència en el seu ús (estada, bicicletes, reunions veïnals, actes diversos, parc infantil divers, etc...)

El que es pretén és endreçar l'espai de la plaça amb un cert criteri formal i triant materials adients per a aquesta i els seus usos, i que el conjunt quedi ordenat.

A nivell funcional, es busca resoldre la problemàtica que plantegen els veïns, i també oferir a la ciutat un espai obert viu dins la trama urbana de l'eixample.

Fitxa tècnica	
Emplaçament	Plaça Josep Pallach i Carolà
Superfície	2.350 m2
Cost de l'obra	339.832,09 €
Estat del projecte	Obra finalitzada, pendent de recepció per deficiències.
Autor del projecte	Cristina Capel Castells · Seguiment des del servei de Projectes · Carles Lloret, Rafel Ros
Promotor	Ajuntament de Girona

Projecte d'acondicionament per a oficines municipals a l'edifici de la Central del Molí

El projecte consisteix en la reforma i rehabilitació de l'edifici de la central hidroelàctrica del Molí, situal al núm. 13 del carrer Santa Clara, destinat a oficines municipals a la planta aentresòl, primera i planta segona. A la planta baixa es planteja mantenir totes les instal·lacions elèctriques de la central del Molí, però millorant l'accessibilitat per poder ensenyar l'espai al públic, de manera restringida.

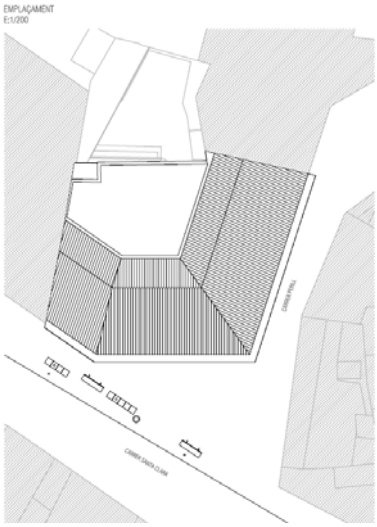

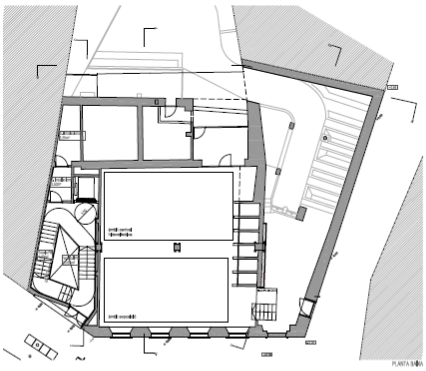

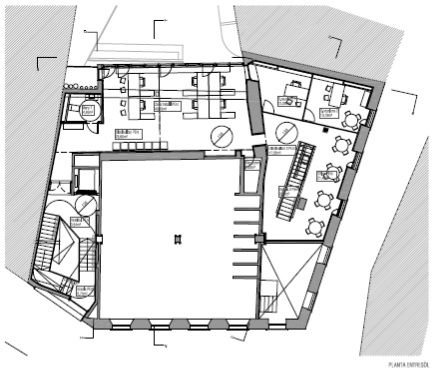

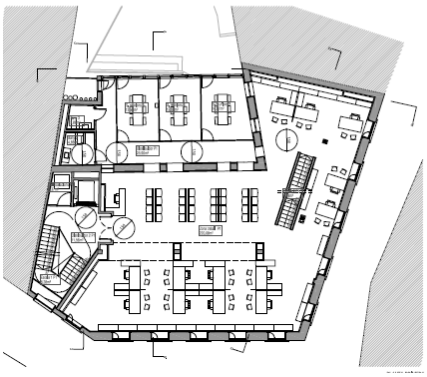

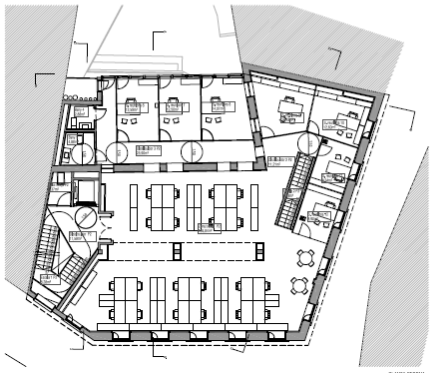

Fitxa tècnica	
Emplaçament	Carrer Sta. Clara, 13
Superfície	810,44 m2
Cost de l'obra	1.245.615,68€
Estat del projecte	En execució.
Autor del projecte	David Codinach i Sala – seguiment Carles Lloret i Rafael Ros
Promotor	Ajuntament de Girona

Projecte d'urbanització de la pujada de la Punta del Pi i entorn

El projecte reformula el caràcter tant de l'espai reservat per a vehicles com el destinat a l'ús de vianants, amb la clara voluntat de revaloritzar un espai amb clares deficiències de qualitats espaials per a un correcte ús, i adaptabilitat als requeriments de necessitats diverses segons les condicions marcades davant de la supressió de barreres arquitectòniques.

Es fluïdifiquen els recorreguts, i se'ls acompanya amb àrees d'estada quan aquests són destinats preferentment a vianants.

La configuració geomètrica de l'entorn ajuda a configurar les noves geometries de l'espai en conjunt, donant peu a un diàleg entre les premisses de sortida i les preescripcions de base en la configuració de qualsevol àmbit objecte d'un nou espai públic recuperat i remodelat de la ciutat.

Fitxa tècnica	
Emplaçament	C/ Ullastret i C/ Punta del Pí
Superfície	3.163,86 m2
Pressupost adjudicat	309.617,00€
Estat del projecte	En execució
Autor del projecte	Servei de Projectes Urbans - Xisca Salom Gaya
Promotor	Ajuntament de Girona

Projecte de reforma de la Biblioteca de la Casa de cultura. Fase 2

Un cop redactat i licitat el projecte corresponent a la Fase-1 correspon la redacció de la Fase-2. Consisteix en completar l'adequació dels locals de l'antiga biblioteca provincial com a biblioteca municipal de barri segons els requisits del Servei de Biblioteques. Especial importància hi tenen les instal·lacions, sobretot pel que fa la les instal·lacions de ventilació i clima que s'ha de mirar que siguin molt silencioses.

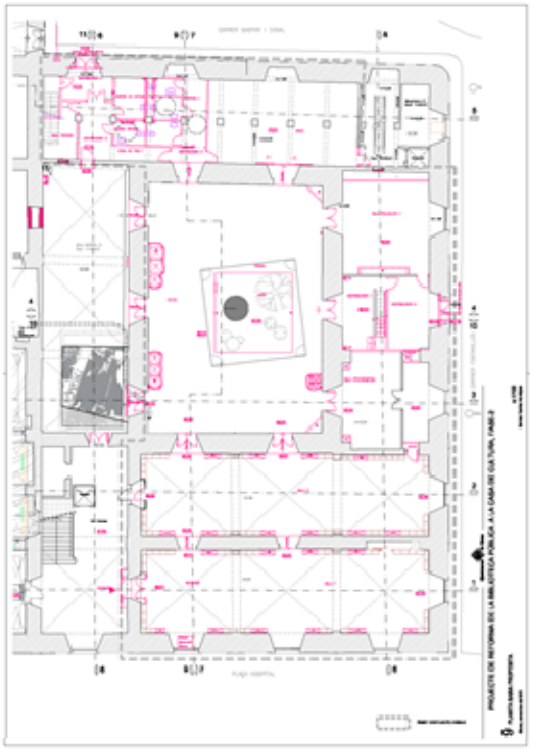

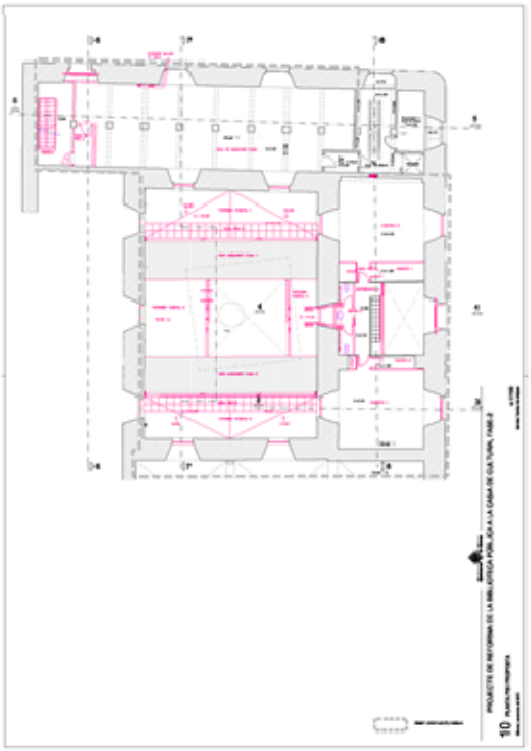

Fitxa tècnica	
Emplaçament	Plaça de l'Hospital.
Superfície	1.689,45 m2
Pressupost	€
Estat del projecte	Redacció
Autor del projecte	Servei de Projectes · Carles Lloret i Joaquim Roura
Promotor	Ajuntament de Girona

Projecte de rehabilitació edifici antic Cinema Modern

Un cop determinat el pla d'usos a instal·lar dins de l'edifici, s'ha començat a treballar en la rehabilitació del cos arquitectònic del carrer Nou del Teatre, sobretot pel que fa als requisits de reforma i consolidació estructural necessaris per a la implantació del programa que haurà d'assumir l'edifici.

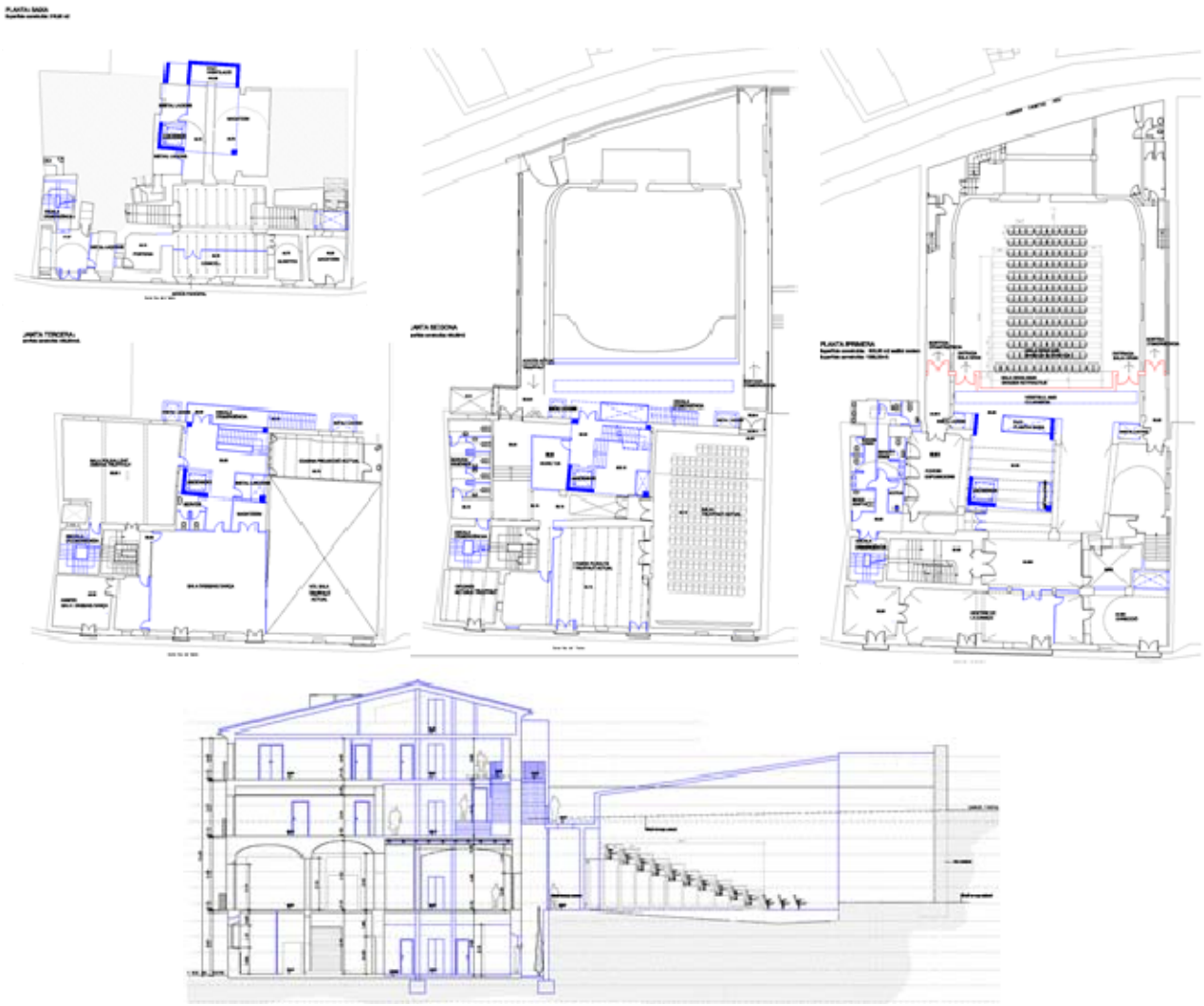

Fitxa tècnica	
Emplaçament	Carrer Nou del Teatre
Superfície	2.758,10 m2
Pressupost	3.716.708,79€
Estat del projecte	En redacció
Autor del projecte	Servei de Projectes · Carles Lloret i Rafael Ros
Promotor	Ajuntament de Girona

Projecte de marquesines a les estacions ferroviàries de Girona

L'objecte d'aquest sistema de marquesines és doble:

- D'una banda es tracta de configurar un nou element exterior de connexió entre les estacions del TAV i del tren convencional que substitueixi i permeti eliminar l'actual túnel tacat que és molt inapropiat des del punt de vista urbanístic.
- De l'altra, es tracta d'introduir un element arquitectònic potent capaç d'ordenar, caracteritzar i identificar els nous accessos al conjunt i la plaça que hi resulta.

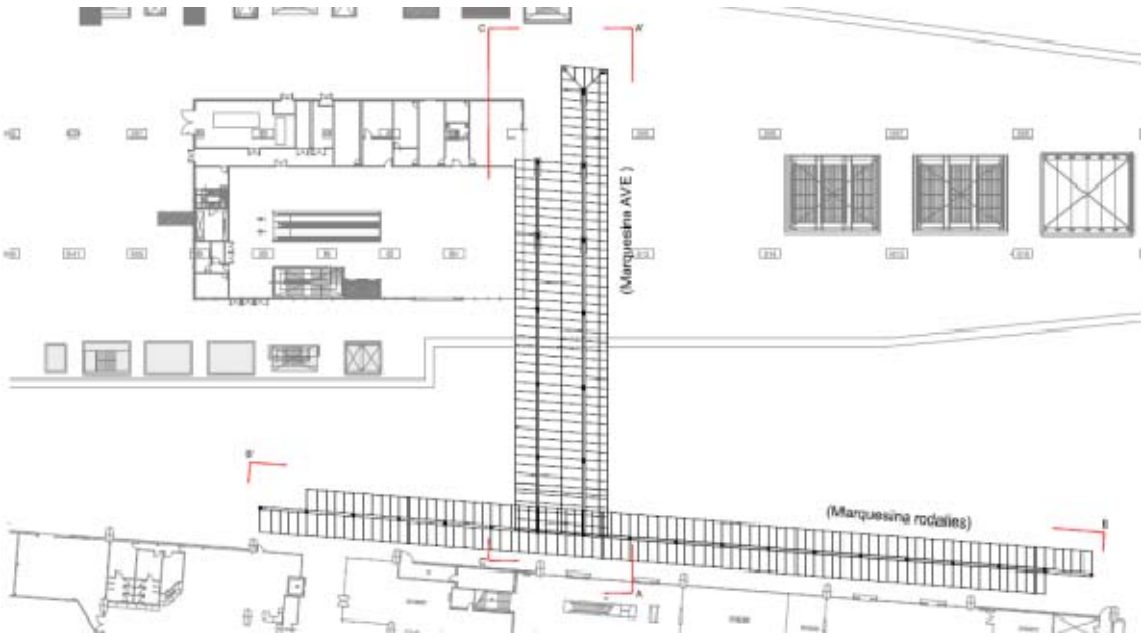

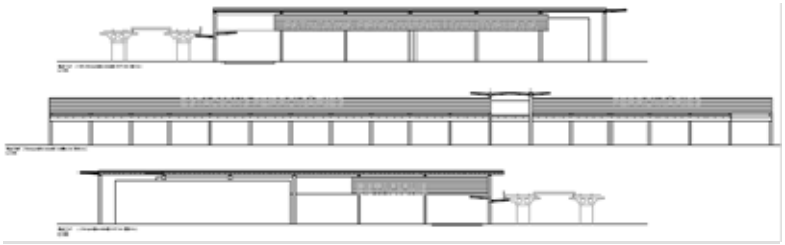

Fitxa tècnica	
Emplaçament	L'àmbit es troba ubicat entre les estacions de rodalies i del AVE.
Superfície	1.403,91 m2
Pressupost	399.605,97€
Estat del projecte	Obra licitada pendent d'executar
Autor del projecte	Servei de Projectes · Carles Lloret, Quim Roura
Promotor	Ajuntament de Girona

Projecte de millora de l'espigó de Pedret i creació d'un accés al marge dret del Ter

El Projecte de Millora de l'espigó de Pedret i creació d'un accés al marge dret del riu Ter, proposa donar compliment als següents objectius:

- Crear una estructura i subestructura superposades a l'existent que pretenen connectar i, alhora, servir d'eina de diàleg amb les estructures existents
- Entendre l'indret en conjunt com un espai límit i connector entre la ciutat i el medi natural
- Regenerar un espai i l'ús que se'n fa a través d'una intervenció de neteja i reestructuració, i Obtenir un espai públic que millori la qualitat urbana i les necessitats de l'entorn

Ambdues intervencions es plantegen com elements dipositats a sobre de l'existent, com a "grapes" que lliguen però no transmuten els entorns a connectar.

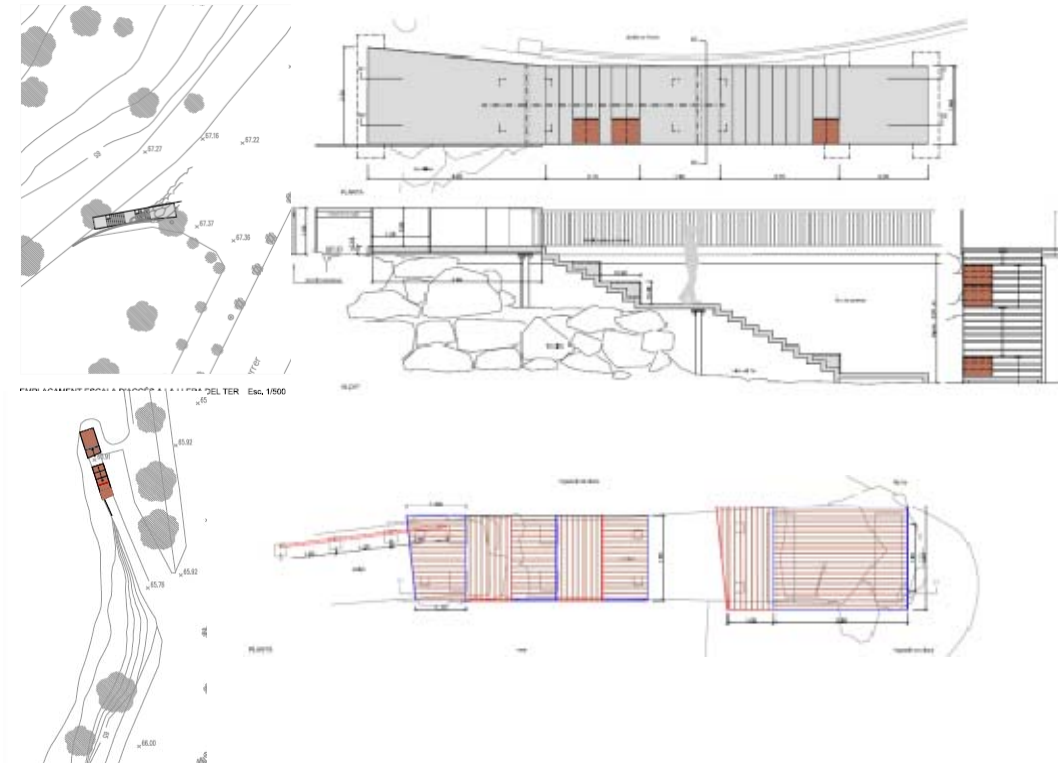

Fitxa tècnica	
Emplaçament	L'àmbit es troba ubicat a la llera dreta del Ter, en el passeig de Pedret
Superfície	25,77 m2 de l'escala i 21,74 m2 de l'embarcador
Pressupost	23.198,12 €
Estat del projecte	Obra acabada
Autor del projecte	Servei de Projectes · Xisca Salom
Promotor	Ajuntament de Girona
Promotor	Ajuntament de Girona

Projecte de carril bici al carrer de Santa Eugènia, des del carrer Nou fins a la travessia del Carril

Construcció d'un carril bici bidireccional al carrer de Santa Eugènia, des del Parc Central fins al carrer Nou.

El projecte defineix la xarxa ciclable del tram entre la travessia del Carril i el carrer Nou amb la següent tipologia:

Tram del carrer de Santa Eugènia entre travessia del Carril i la plaça de Marqués de Camps: carril bicicleta en vorera com a continuació del que està senyalitzat en el tram anterior del carrer de Santa Eugènia. Comporta la supressió d'un carril de circulació.

Plaça de Marqués de Camps: l'itinerari del carril bici transcorre per l'interior de la plaça per tal de compactar els passos amb els dels vianants. Es preveu una anella central en què vianants i ciclistes comparteixen espai. Continua l'itinerari cap al carrer Nou amb el carril bici en vorera i un nou pas que travessa l'avinguda de Jaume I cap al carrer Nou.

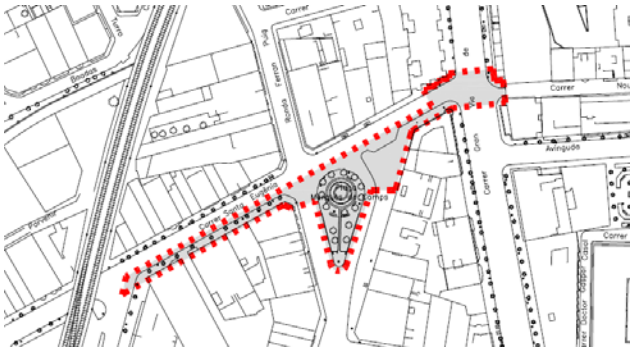

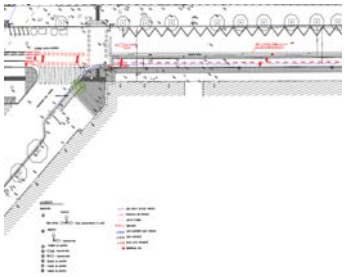

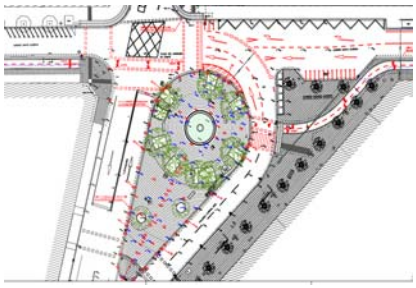

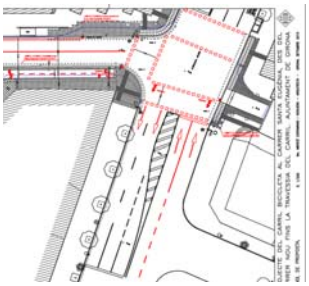

Fitxa tècnica	
Emplaçament	Carrer de Sta. Eugènia des de carrer Nou fins la travessia del Carril
Superfície	1.629,78 m2
Pressupost adjudicat	235.159,07 €
Estat del projecte	Obra acabada
Autor del projecte	Mª Mercè Corominas Noguera- seguiment Carles Lloret
Promotor	Ajuntament de Girona

Pla Especial de la Devesa

Aquest document té la consideració de pla especial urbanístic per donar compliment a la moció aprovada per unanimitat en el ple del 14 de novembre de 2011 per a la regulació dels criteris generals de desenvolupament del parc de La Devesa, en relació amb la restauració de l'àrea atesa la seva importància patrimonial, en relació amb els usos que s'hi desenvoluparan, especialment el de parc urbà, i en relació amb la seva importància ecològica-paisatgística.

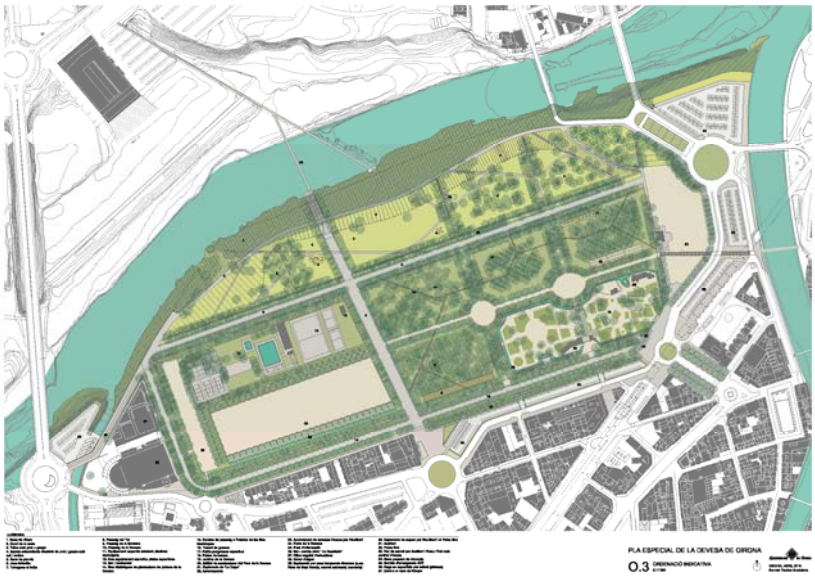

Fitxa tècnica	
Emplaçament	El seu àmbit correspon al Parc de la Devesa i els espais que el relacionen amb els espais fluvials que hi llinden i a la connexió amb la ciutat.
Superfície	435.117'79 m2
Estat del projecte	Pla especial prevista la seva aprovació inicial Maig 2016
Autor del projecte	Servei Planejament i Servei de Projectes · Clara Jiménez Xiberta
Promotor	Ajuntament de Girona

Pla Integral del Sector Est

La redacció d'un Pla Integral pel Sector Est és un acord del ple municipal amb l'aprovació del tots els representants polítics. Sorgeix de la necessitat de dissenyar noves formes intervenció per abordar situacions i problemàtiques que són complexes i que tenen causes multidimensionals. La redacció del Pla Integral del Sector Est (PISE) és una aposta per impulsar una actuació integral de l'àmbit local i de forma conjunta entre tots els agents implicats, que ofereixi respostes globals a les necessitats de la població, generant noves mesures que facin de motor i palanca en la transformació dels barris. L'objectiu general és donar resposta a les necessitats més urgents mitjançant la millora dels serveis i el impuls de la transformació integral del sector est i la seva cohesió amb la resta de la ciutat.

Fitxa tècnica	
Emplaçament	L'àmbit es troba ubicat al sector est que inclou els barris de Vilarroja, Grup Sant Daniel, Masramada i Font de la Pòlvora. Una actuació prevista és l'arranjament de la zona verda central propera a la "xurreria" com a plaça.
Superfície	Aprox. 1.900m2
Pressupost	A l'espera de redactar el pressupost definitiu del projecte
Estat del projecte	Projecte en redacció. Estudis previs realitzats.
Autor del projecte	Servei de Projectes · Clara Jiménez Xiberta
Promotor	Ajuntament de Girona

Projecte executiu de connexió del carril bici de Pont Major a Campdorà – Fase I

El present projecte té per objecte la creació d'un tram de parc lineal amb la construcció d'un carril bici a les vores del Ter a l'àmbit de Pont Major.

Fitxa tècnica	
Emplaçament	L'àmbit d'intervenció es situa a l'alçada del barri de Pont Major de Girona. Sempre al marge dret del riu Ter, en paral·lel al canal de l'Aurora, i tocant la zona més propera a l'àmbit urbà.
Superfície	aproximada d'unes 3.5 ha
Pressupost de contracta	177.024,66€ IVA inclòs
Estat del projecte	Obra acabada
Autor del projecte	Martí Franch, Tècnic agrícola i Paisatgista
Promotor	Ajuntament de Girona
Seguiment del projecte	Clara Jiménez Xiberta, Arquitecta i Paisatgista municipal

Projecte de connexió del carril bici de Pont Major a Campdorà – Fase II: tram rampa des del Pont de l'Aigua

L'àmbit d'intervenció troba en l'àmbit continu del projecte fase1 a l'arribada al Pont de l'Aigua. L'àrea de projecte es caracteritza per una secció amb dos cotes diferenciades. La cota baixa és l'actual llera del riu, de secció tova i caràcter poc accessible, amb vegetació molt frondosa i un corriol existent. La cota superior té una secció dura en passeig a mode de balcó sobre el Ter, on el recorregut fa un gest per esquivar la benzinera i connectar amb el camí de sortida de Girona.

Tenim per tant un carril bici que arriba a una zona poc accessible creant un cul de sac, obligant a vianants i ciclistes a desfer el recorregut i conviure amb els cotxes a la cota superior amb una secció no preparada a dia d'avui a tal efecte fins poder enllaçar amb el camí de Campdorà.

La proposta formalitza aquesta nova connexió entre els dos nivells a través d'un camí en rampa utilitzant la construcció d'una escullera paral·lela al recorregut.

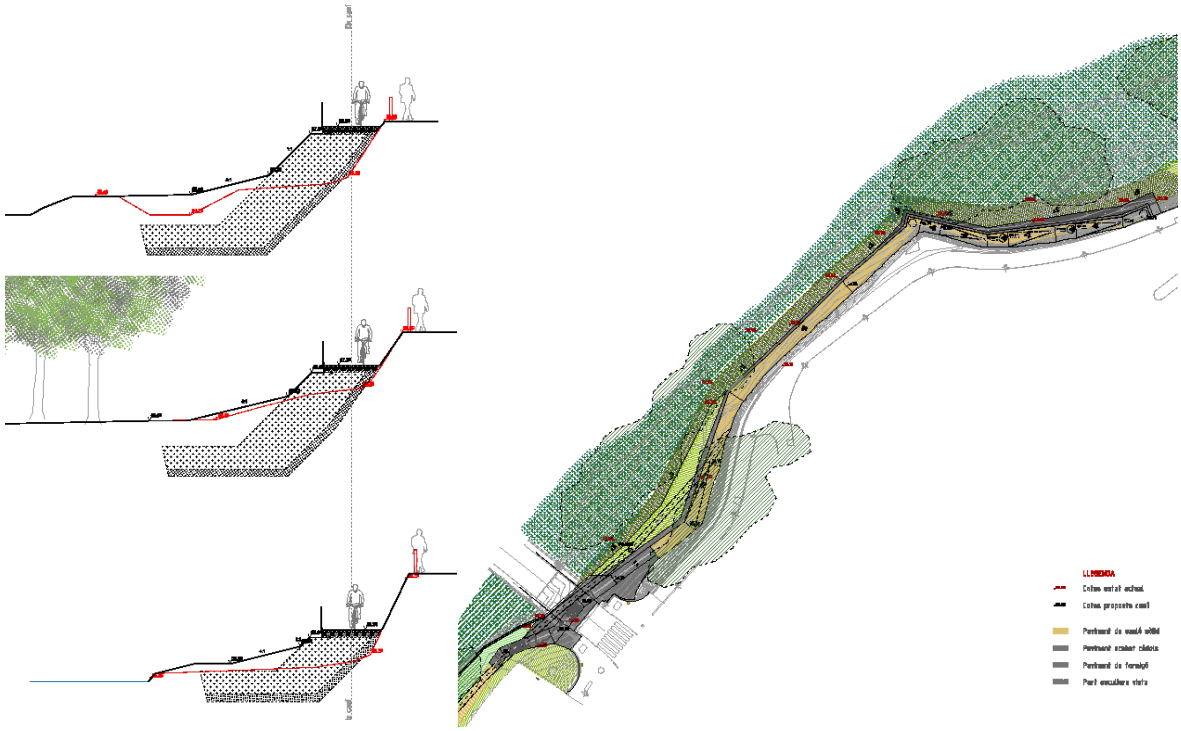

Fitxa tècnica	
Emplaçament	L'àmbit d'intervenció es situa a l'alçada del barri de Pont Major de Girona. A la llera del marge dret del riu Ter, després del pont de l'Aigua, darrera la benzinera del Pont Major.
Superfície	aproximada d'unes 3.500m2
Pressupost de contracta	216.658,58€ IVA inclòs
Estat del projecte	Otorgada subvenció per dur a terme les obres 2018-2020
Autor del projecte	Martí Franch, Tècnic agrícola i Paisatgista
Promotor	Ajuntament de Girona
Seguiment del projecte	Clara Jiménez Xiberta, Arquitecta i Paisatgista municipal

Projecte d'urbanització del carrer del Pruner

Pavimentació del carrer del Pruner. L'actuació es porta a terme arrel dels resultats dels procés participatiu del barri de Font de la Pòlvora que va escollir aquest projecte. Aquest projecte té com a objectiu la millora de la pavimentació del carrer del Pruner. Ateses les limitacions del pressupost es preveu únicament construir el servei de sanejament nou per la evaquació de les aigües pluvials. La resta de serveis no es modificaran.

Estat actual

Proposta

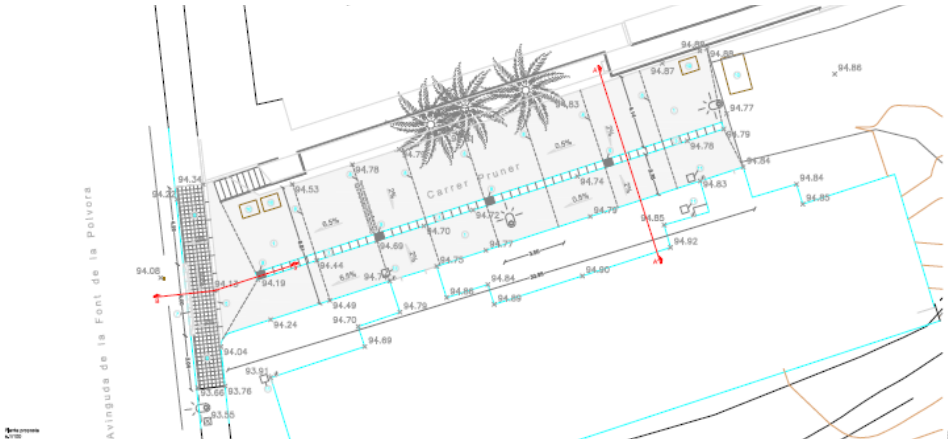

Fitxa tècnica	
Emplaçament	Carrer pruner
Superfície	260 m2
Pressupost adjudicat	38.481,12€
Estat del projecte	Obra acabada
Autor del projecte	Servei de Projectes · Clara Jiménez Xiberta
Promotor	Ajuntament de Girona

Reforma de diversos espais de contenidors a diferents punts de la ciutat

1 Passeig General Mendoza - **2** Pujada Alfons XII - **3** Gran Via de Jaume I – Rambla Ramón Folch

4 Carrer Albí – Pujada Creu de Palau - **5** Avinguda Lluís Pericot – Església de Sant Josep –

6 Carrer Sant Gregori, 89 - **7** Carrer Sant Gregori, 150 - **8** Carrer 1r de Maig - Vilaroja

9 Carrer Àngela Bivern - Montjuïc

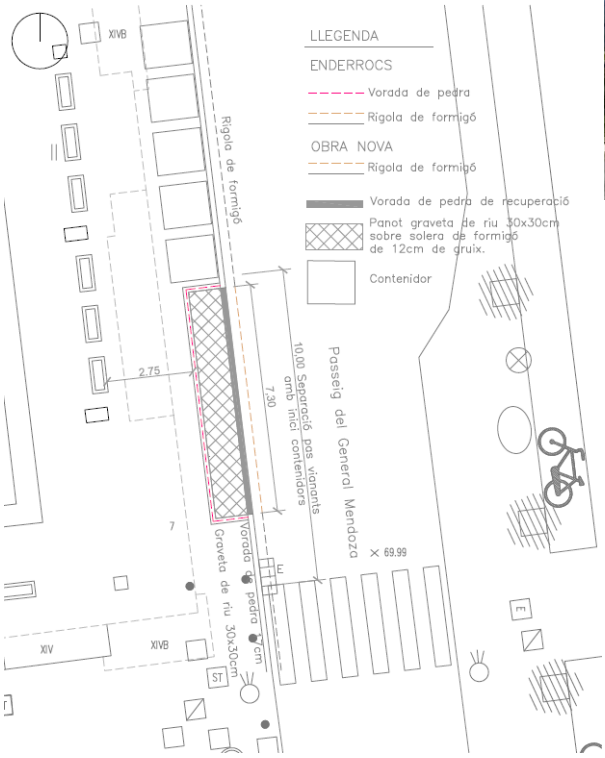

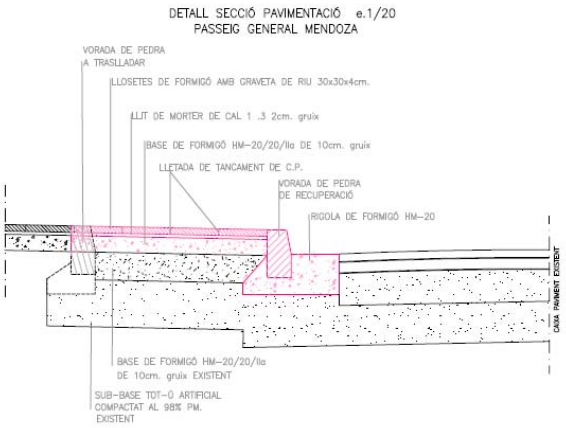

Fitxa tècnica	
Emplaçament	Diversos espais de tota la ciutat
Estat del projecte	Entregat a l'àrea de Sostenibilitat per a la seva execució des d'aquesta àrea
Autora del projecte	Servei de Projectes · Clara Jiménez Xiberta
Promotor	Ajuntament de Girona

Projecte bàsic d'espai lliure a la urbanització Torre Rafaela I

Projecte de parc en l'espai lliure de la urbanització Torre Rafaela I. Redactat pels serveis tècnics municipals el projecte bàsic, que resol els dificils condicionants topogràfics de la ubicació, amb un parc que proposa tota una sèrie d'itineraris per a vianants, fent possible també un itinerari accessible, i tota una sèrie d'espais de joc i estada, amb plantació de nova vegetació.

Fitxa tècnica	
Emplaçament	Torre Rafaela I – Espai lliure situat a l'illa formada per l'avda Pericot – carrer Migdia – Pujada de la creu de Palau – carrer Emília Xargay – carrer Mª Josepa Arnall
Superfície	13.069 m2
Estat del projecte	Projecte bàsic redactat pels serveis tècnics municipals. Projecte executiu pendent de redacció per la propietat de l'espai lliure.
Autor del projecte	Servei de Projectes · Clara Jiménez Xiberta
Promotor	Propietat privada de l'espai lliure & Ajuntament de Girona

Projecte d'urbanització de la vorera Oest del carrer Tossa d'Alp · PMU del carrer Tossa d'Alp

El sector delimitat del PMU està situat al sud i a l'oest respectivament dels carrers Pugsacalm i Tossa d'Alp, al barri de Montilivi. El seu àmbit territorial és el grafiat als plànols del document i correspon a l'àrea afectada per la modificació de la traça del carrer de Tossa d'Alp que proposa el PG vigent. Té una superfície de 2.970 m2.

Un dels objectius del PMU és completar l'urbanització de part de la vorera i l'adequació dels espais lliures del sector, la qual cosa es farà amb aquest projecte.

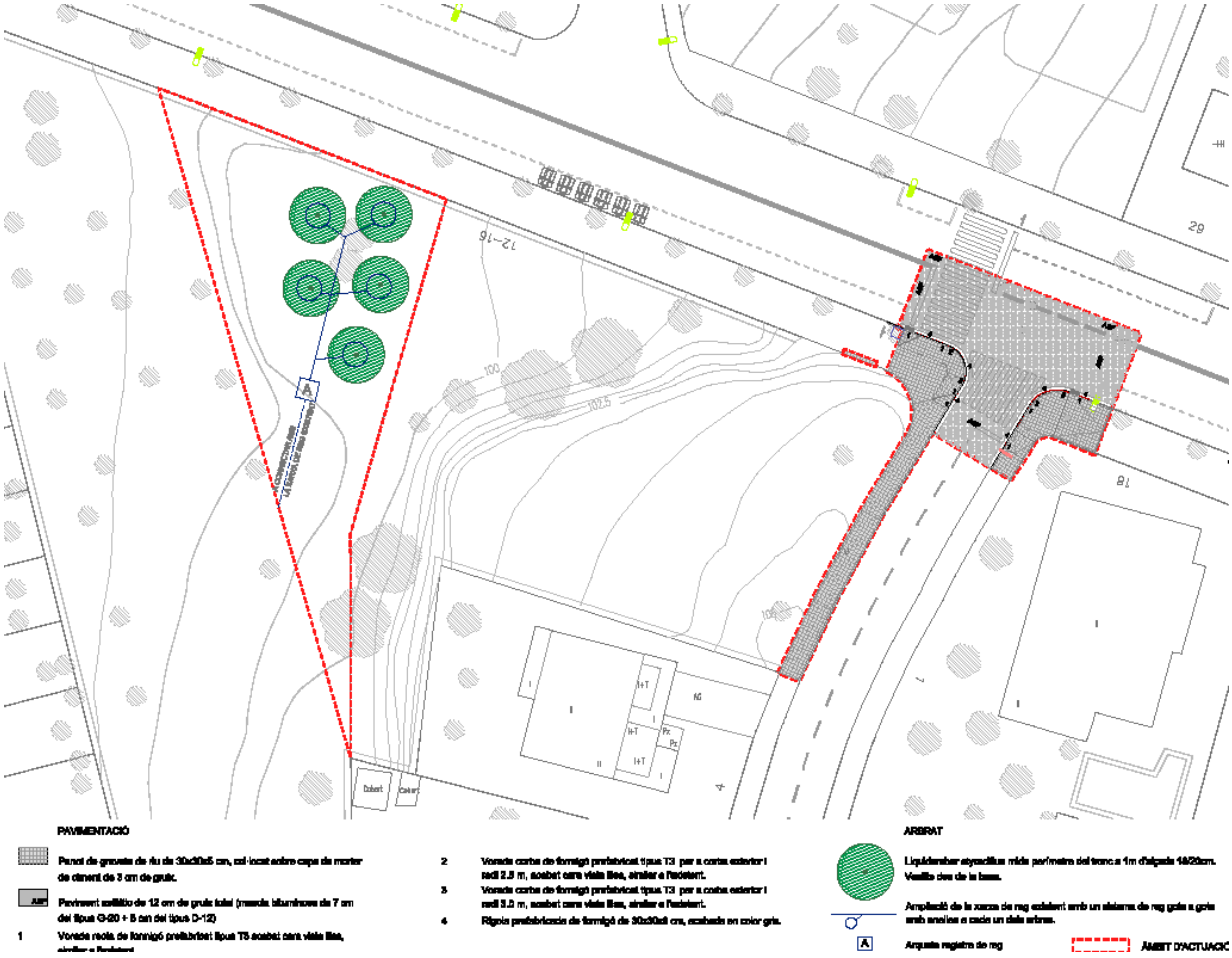

Fitxa tècnica	
Emplaçament	carrers Pugsacalm i Tossa d'Alp, al barri de Montilivi
Superfície	2.970 m2
Pressupost de contracta	32.009,38 €
Estat del projecte	Redactat. Falta aprovació.
Autor del projecte	Servei de Projectes · Clara Jiménez Xiberta
Promotor	Ajuntament de Girona

Projecte d'urbanització del Polígon d'Actuació Urbanística 116: carrer de Barcelona - Avellaneda - Clínica Girona

El present projecte defineix la urbanització de les 3 àrees discontinues que s'executaran en dues fases diferenciades en el temps:

FASE 1

- El subàmbit "a" correspon a la part majoritària de l'actuació que inclou la urbanització de la zona del carrer Barcelona i la plaça pública situada a cavall entre els polígons 116 i 117. D'aquesta manera es projecta una solució unitària i concordant per ambdós polígons però de manera que al pressupost del projecte que es presenta només s'inclou la superfície que correspon a l'àmbit del polígon 116. En el document presentat s'hi s'inclou també el corresponent projecte d'enderrocs de les edificacions existents en aquest àmbit.
- el subàmbit "b" corresponent al tractament del Bosc de la Avellaneda.

FASE 2

- El subàmbit "c" corresponent al solar del carrer de Joan Maragall on actualment hi ha la seu de la Clínica Girona, si bé té l'obligació establerta per la modificació de realitzar unes obres corresponents a l'ampliació de la vorera, aquestes obres no es podran executar fins que la Clínica s'hagi instal·lat a la nova seu i s'hagi fet l'enderroc i com a mínim feta l'estructura de la nova edificació de la finca de Joan Maragall.

Fitxa tècnica	
Emplaçament	La delimitació del polígon d'actuació urbanística PAU 116 (BAC), té caràcter discontinu conformat per tres subàmbits; l'anomenat "a" correspon a la part sud de l'anterior PMU 13 C/Barcelona que té una superfície de 25.813 m2, l'anomentat "b" correspon al parc de la Avellaneda que té una superfície de 19.214 m2 i, finalment, l'anomenat "c" correspon al solar del C/Joan Maragall i que té una superfície de 1.702 m2.
Superfície	46.729 m2
Pressupost (IVA inclòs)	FASE 1: 5.564.877,19€ (àmbits a i b) + 245.144,11€ (obres d'enderroc) FASE 2: 168.118,61€ (àmbit c)
Estat del projecte	Aprovat definitivament, pendent inici d'obra.
Autor del projecte	Jordi Font, Arquitecte
Seguiment del projecte	Clara Jiménez Xiberta, Arquitecta i Paisatgista municipal
Promotor	Ajuntament de Girona

Projecte de la Via Verda entre Girona i Sarrià de Ter · TRAM ENTRE PK.3.400 I PK.5.900

L'objecte d'aquest document és dissenyar, definir, descriure i valorar les obres necessàries per a la construcció de la Via Verda entre Girona i Sarrià de Ter. El promotor del projecte és el Consorci de les Vies Verdes de Girona.
L'àmbit de les obres està situat entre l'extrem nord del nucli urbà de Girona (alçada Hospital Josep Trueta) fins al Carrer Major de Sarrià de Ter. Es preveu condicionar un tram de 2.500 metres de longitud de Via Verda per connectar els municipis de Girona i Sarrià de Ter, amb l'objectiu de facilitar i garantir la seguretat als usuaris.
Per connectar els dos municipis, es proposa un traçat pel marge esquerre del riu Ter que discorre paral·lel al riu per camins existents, creuant les rieres Bullidors, Xunclà, de la Rasa i de la Garriga, fins a entrar en el terme municipal de Sarrià de Ter. L'itinerari segueix per l'avinguda França (NII-a) fins arribar al Carrer Francesc Cambó (Pavelló municipal d'esports de Sarrià de Ter) on segueix fins a l'entrada del Carrer Major de Sarrià de Ter.

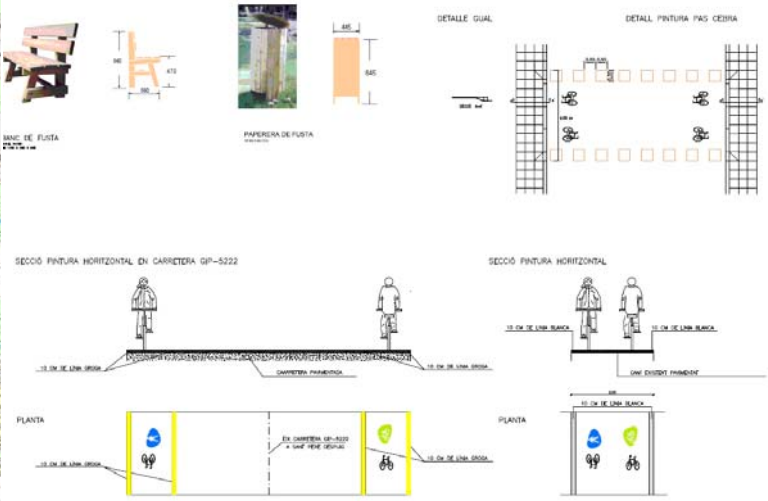

Fitxa tècnica	
Emplaçament	L'àmbit de les obres està situat entre l'extrem nord del nucli urbà de Girona (alçada Hospital Josep Trueta) fins al Carrer Major de Sarrià de Ter.
Superfície	Aprox 8.000 m2
Pressupost	185,875.41€
Estat del projecte	Obra acabada. Inclosa l'arribada del camí a la zona del carrer de l'Esport, prevista en breu.
Autor del projecte	Martí Sels, enginyer del Consorci de les Vies Verdes Revisat i completat per Clara Jiménez Xiberta, arquitecta i paisatgista municipal
Promotor	Consorci de les Vies Verdes de Girona.

Projecte de millora de la seguretat ciclista a la rotonda de la plaça de Salt, al terme municipal de Girona

Es tracta de la proposta inicial per a la millora de la seguretat dels ciclistes en el moment de travessar les rotondes de circulació. En aquest cas concret es proposa estudiar la rotonda de la plaça de Salt per integrar-hi el carril bici de forma segura per als usuaris de la bicicleta.

Fitxa tècnica	
Emplaçament	L'àmbit de les obres està situat a la Rotonda de la plaça de Salt, a Girona
Superfície	5.190m2
Pressupost de contracta	600.000 €
Estat del projecte	Memòria valorada finalitzada i plànols, per subvenció. Executiu en redacció
Autor del projecte	Servei de Projectes · Clara Jiménez Xiberta
Promotor	Consorci de les Vies Verdes de Girona

Projecte de restauració i millora del marge esquerra del riu Galligants – de la Font del Bisbe a la Font del Pericot

Es tracta de la recuperació d'un nou tram del camí del marge esquerra del riu Galligants que ha estat tancat al pas durant molts anys. Aquesta és una reivindicació veïnal, especialment després que l'Ajuntament arreglés fa uns anys la primera part d'aquest camí, que queda ara tallat a la Font del Bisbe. Es proposa la recuperació del camí existent i obertura a les zones on ara no n'hi ha, i millora de l'espai del camí amb un paviment natural i consolidat, per tal que sigui trepitjable inclús en dies de pluja i sigui resistent en front a la degradació i l'erosió al llarg del temps.

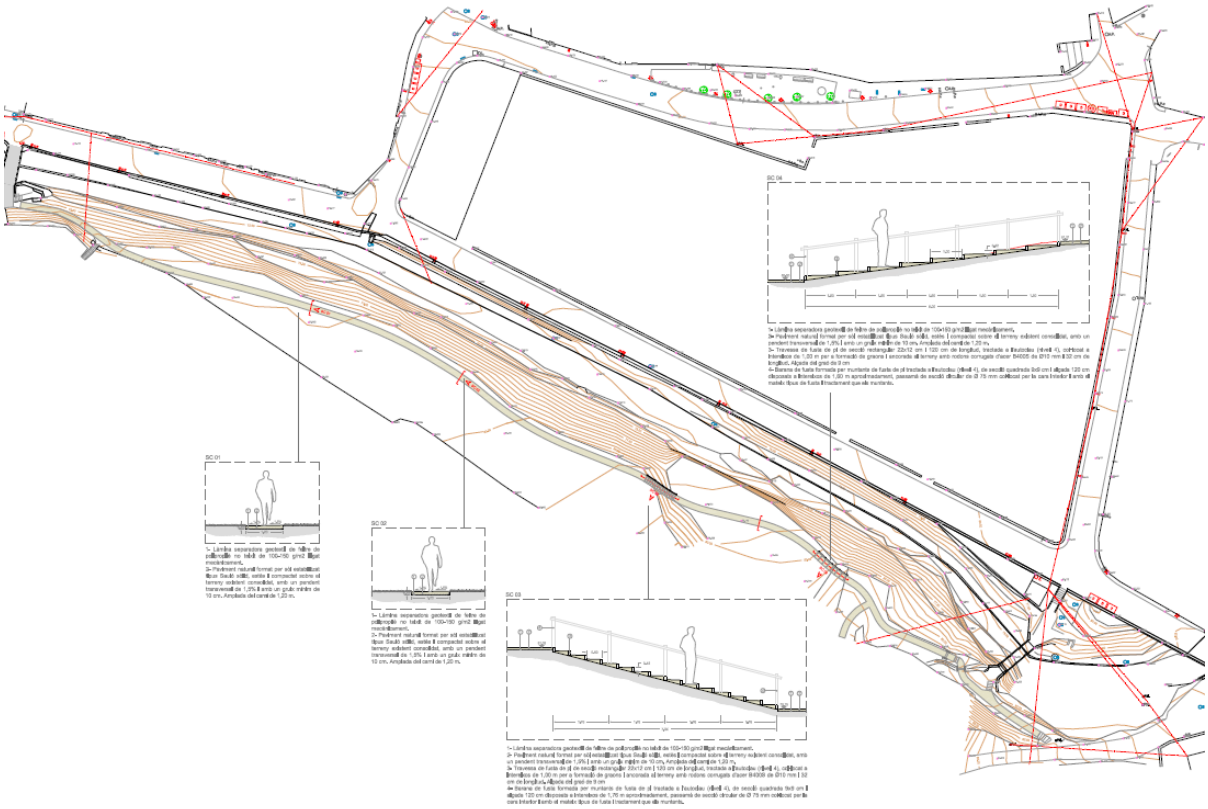

Fitxa tècnica	
Emplaçament	Sant Daniel, a continuació del reformat camí de l'Ermessenda, paral.lel al riu Galligants
Superfície	Aprox 1.000m2
Pressupost de contracta	Aprox. 100.000 €
Estat del projecte	Projecte executiu en redacció
Autor del projecte	Servei de Projectes · Clara Jiménez Xiberta
Promotor	Ajuntament de Girona

Projecte d'urbanització del PA-79 Palau

L'objecte del projecte és dissenyar, descriure i pressupostar les obres complementàries d'urbanització a la zona dels espais lliures i d'equipaments del sector comercial 4.2h de la Creu de Palau de Girona, seguint les indicacions les indicacions del planejament general, el planejament derivat i tota la normativa aplicable en l'àmbit de les obres d'urbanització.

Fitxa tècnica	
Emplaçament	Cantonada Av. Montilivi i C. dels Sarriera en el Barri de les Torres de Palau
Superfície	4.352,14 m².
Pressupost de contracta	177.159,94 €
Estat del projecte	Projecte aprovat
Seguiment del projecte	Clara Jiménez Xiberta, arquitecta i paisatgista municipal
Autor del projecte	Joaquim Bover & Enric Bayona
Promotor	COMERBAL S.A.

Documentació tècnica de coberta pista esportiva a Fontajau entre l'avinguda de l'Amical Mathausen i el carrer d'Antoni Varés Martinell

L'objecte de l'encàrrec és la cobertura de la pista poliesportiva existent, amb la finalitat de mantenir el programa d'usos actuals, (handbol, futbol-sala i bàsquet), garantint-los amb la cobertura de la pista existent, d'acord amb els criteris de les fitxes tècniques d'equipaments esportius del Consell Català de l'Esport, (PAV-2), especialment en quant a alçades útils i dimensions del límit del recinte esportiu, així com substitució dels sistemes d'enllumenat nocturn, i posició de les cistelles de bàsquet.

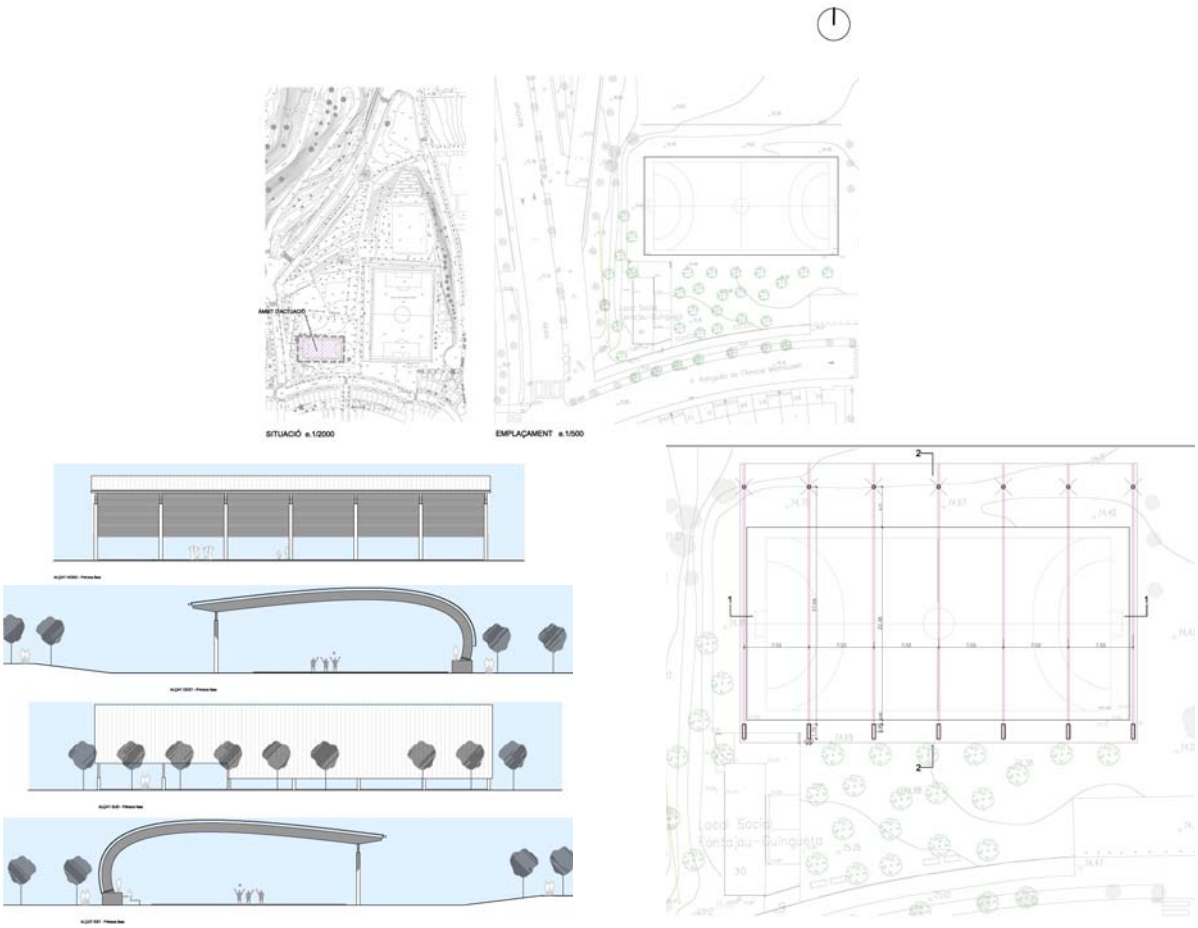

Fitxa tècnica	
Emplaçament	Fontajau, avda. l'Amical Mathausen i c. Antoni Varés Martinell
Superfície	1.000 m².
Pressupost de contracta	353.852,16 €
Estat del projecte	En redacció
Autor del projecte	Serveis de projectes - Rafael Ros
Promotor	Ajuntament de Girona

Projecte de reforma del pati de l'escola Eiximenis

L'objecte de l'encàrrec augmentar la superfície de l'equipament esportiu, per això és cobrira la pista poliesportiva existent amb un forjat de tal manera que quedarà la pista en planta baixa coberta (futbol-sala i handbol) i la planta pis descoberta (futbol-sala i bàsquet. També s'aprofitarà de traslladar els serveis higiènics del mig del pati a aquesta nova construcció.



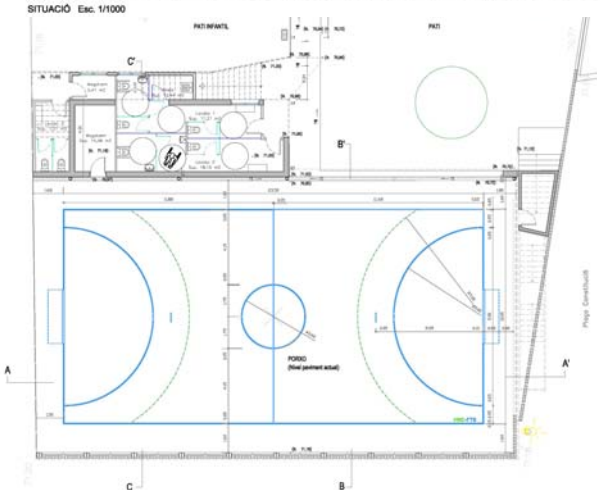

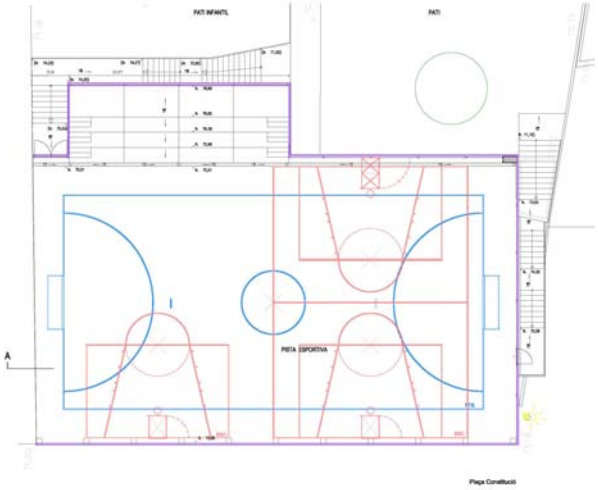

Fitxa tècnica	
Emplaçament	c. Francesc Eiximenis amb plaça. Constitució
Superfície	989,84 m².
Pressupost de contracta	529.152,78 €
Estat del projecte	En execució
Autor del projecte	Serveis de projectes - Rafael Ros
Promotor	Ajuntament de Girona

Espai cívic de l'Associació de Veïns de Palau-sacosta

L'objecte del projecte bàsic és la definició de la totalitat del edifici amb els corresponents plànols i prescripcions tècniques necessàries que permetin l'execució total de les obres, permeten que aquestes es puguin desenvolupar en dues fases, la primera d'elles d'un pressupost limitat però que permeti iniciar l'ús d'aquest edifici, contemplant, en la segona de les fases l'acabat de tot el conjunt.

Estat actual

Planta baixa proposta

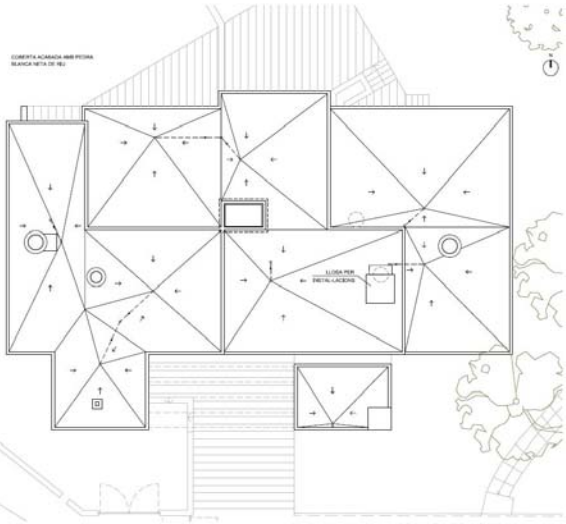

Planta coberta proposta

Fitxa tècnica	
Emplaçament	c. Jocs Olimpics de Barcelona, 4 – Palau Sacosta
Superfície	329,35 m².
Pressupost del contracta	248.896,09 €
Estat del projecte	En execució
Autor del projecte	Joaquim Murias Dalmau, arquitecte
Seguiment del projecte	Joaquim Roura, arquitecte municipal
Promotor	Ajuntament de Girona

Projecte del Pont del Dimoni, entre els carrers de la Mare de Déu del Àngels i el carrer de Massana, a Santa Eugènia

L'objecte d'aquest document és justificar i definir el projecte, l'estudi de seguretat i l'estudi de les pedres conservades del s.XIV per la reconstrucció del pont medieval del Pont del Dimoni. La proposta general es reconstruir el pont mitjançant la reconstrucció dels dos arcs laterals.

Pont del Dimoni abans del 1968

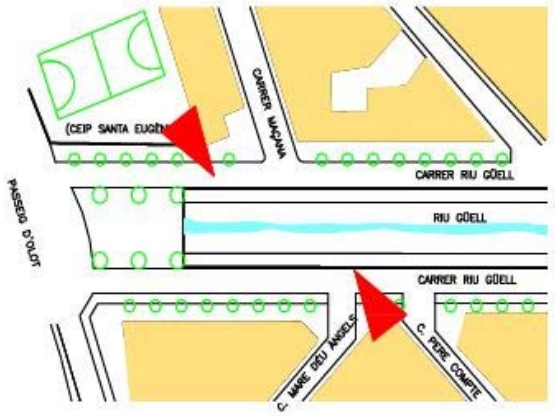

situacio

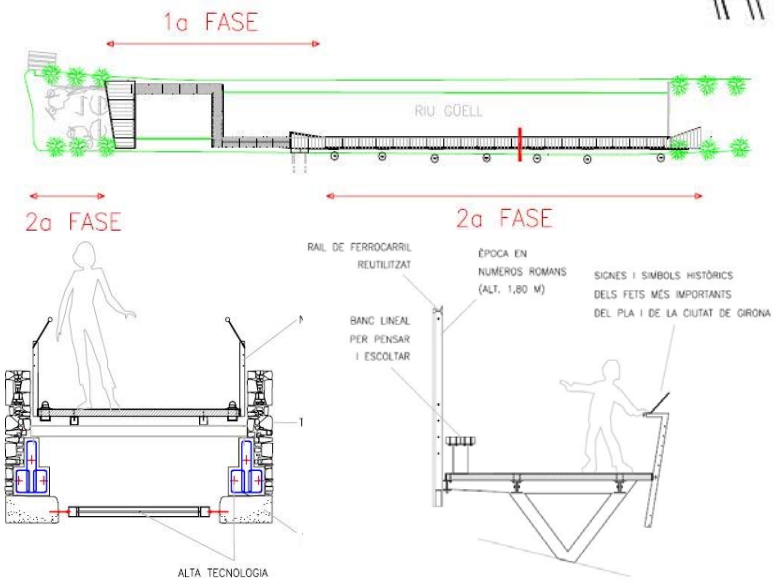

Fitxa tècnica	
Emplaçament	Carrer Riu Güell
Superfície	320,00 m².
Pressupost del contracta	510.083,45 €
Estat del projecte	Obra licitada, pendent d'executar
Autor del projecte	Ramón Ripoll Masferrer, arquitecte
Direcció d'obra i coordinació de seguretat i salut	Josep Aleix Comas, oficina tècnica d'enginyeria
Promotor	Ajuntament de Girona

Obres de millora d'accessibilitat i supressió de barreres arquitectòniques, camí escolar al carrer Isabel la Catòlica

L'objecte del projecte és traslladar el pas de vianants que dóna accés directe a l'entrada principals de l'escola, travessant el carrer d'Isabel la Catòlica, des de la seva ubicació fins a l'alçada de la cruïlla amb el carrer del Sol: disposar un altre pas de vianants travessant el carrer a l'alçada del nou ascensor del passeig dels Picapedrers i per tal de garantir l'accessibilitat adaptada cap a un dels accessos a l'Institut Jaume Vicens Vives.

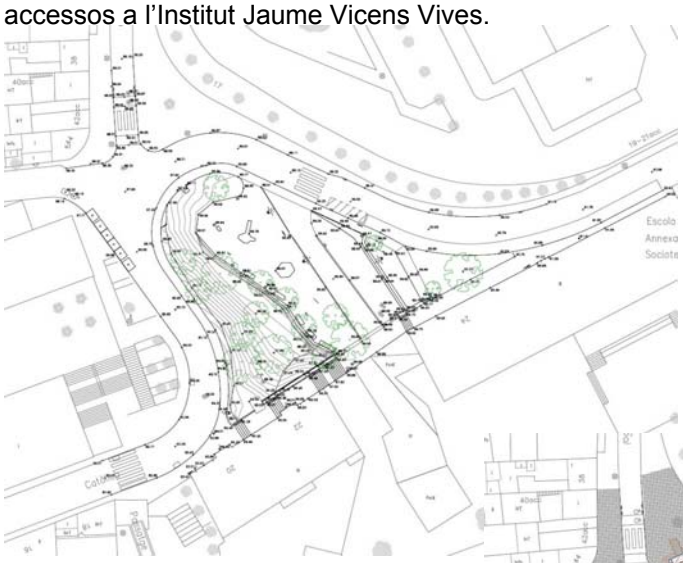

Planta estat actual

Planta proposta

Fitxa tècnica	
Emplaçament	Carrer Isabel la Catòlica
Superfície	158,40 m².
Pressupost del contracta	59.926,47 €
Estat del projecte	Aprovació definitiva 05/01/2018
Autor del projecte	Serveis Tècnics, Rafael Ros Penedo, arquitecte
Promotor	Ajuntament de Girona

Projecte de reforma de la cruïlla dels carrers Reggio Emilia i el carrer Cardener

Aquest, és un projecte d'urbanització dels definits a l'article 72 del Dret Legislatiu 1/2010 pel qual s'aprova el Text Refós de la Llei d'Urbanisme. Compren les obres de pavimentació, i de les següents xarxes: clavegueram, d'aigua potable, semàfors, telecomunicacions, reg i enllumenat públic.

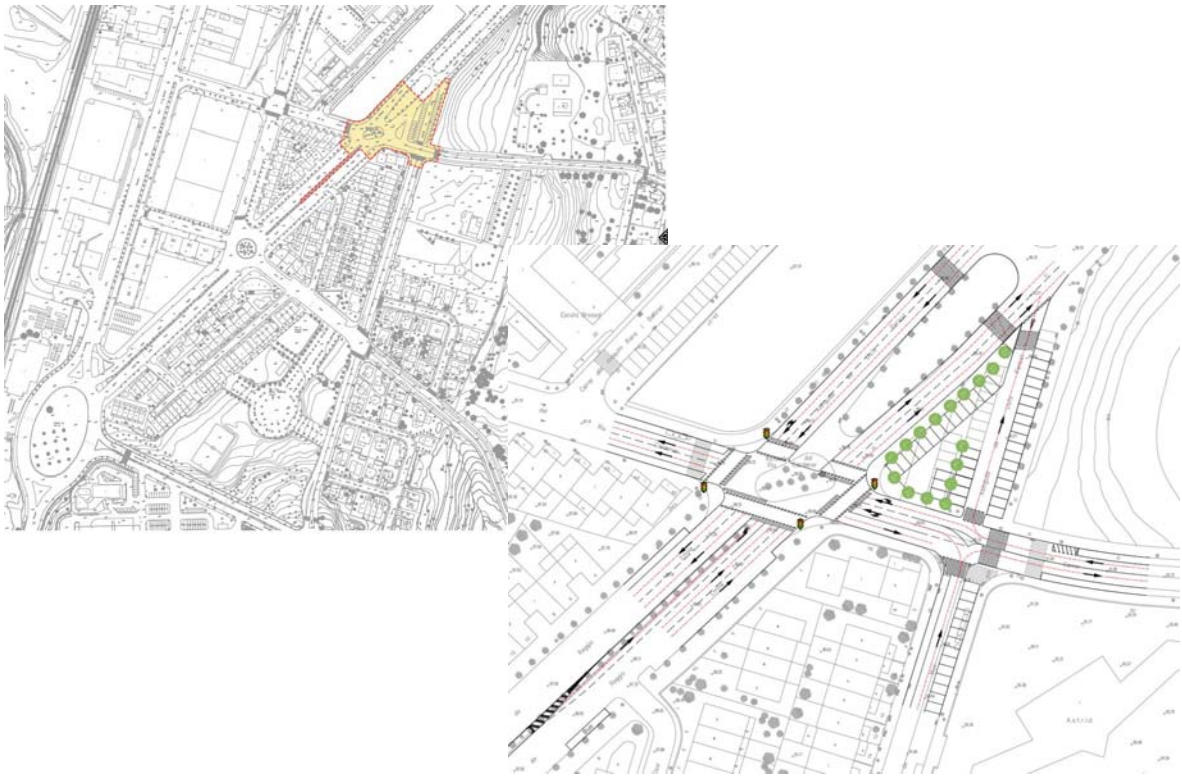

Fitxa tècnica	
Emplaçament	Cruílla dels carrers Reggio Emilia amb el carrrer Cardener
Superfície	5.284m2
Pressupost de contracta	Aproximat 500.000€
Estat del projecte	En redacció
Autor del projecte	Xavier Frigola Mercader, enginyer de camins-urbanista
Seguiment del projecte	Clara Jiménez Xiberta, arquitecta i paisatgista municipal
Promotor	Ajuntament de Girona

Projecte de reforma de la plaça d'Espanya

L'objecte del projecte consisteix en la millora de la plaça per la cohesió amb la ciutat, l'augment de la seguretat i la creació d'un espai versàtil són tres dels eixos principals. L'espai públic, prioritza la conversió de la plaça en un espai diàfan, ampli i accessible, flexible i apte per a diferents usos, i que tingués el carrer de Barcelona com a eix vertebrador de la zona. També es vol reservar a la plaça un espai per a una zona d'esbarjo i millorar la connexió del carril bici fins a aquest punt. Convertir el carrer de Bailén en un carrer exclusiu per a vianants, deixant pas només a vehicles de serveis i de veïns per accedir als quals.

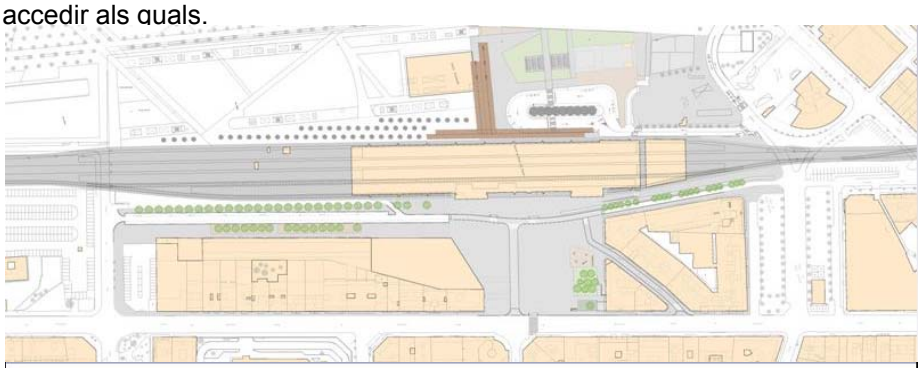

Fitxa tècnica	
Emplaçament	Plaça Espanya
Superfície	m2
Pressupost de contracta	€
Estat del projecte	En estudi
Autor del projecte	Servei de Projectes · Clara Jiménez Xiberta
Promotor	Ajuntament de Girona

Projecte d'ampliació de la vorera est de la Travessera de Santa Eugènia a Girona

Redacció del projecte constructiu d'ampliació de la vorera est de la Travessera de Santa Eugènia a Girona, per tal de donar compliment a la normativa d'accessibilitat vigent, d'acord amb les determinacions contemplades a la documentació tècnica adjunta redactada pels serveis tècnics municipals.
Únicament s'amplia la vorera est perquè es tracta d'un carrer termener i la vorera oest pertany al municipi de Salt.

Fitxa tècnica	
Emplaçament	Travessia Santa Eugènia, entre c. Costabona i c. de la Maçana
Superfície	m2
Pressupost de contracta	€
Estat del projecte	En redacció
Autor del projecte	Servei de Projectes · Clara Jiménez Xiberta
Promotor	Ajuntament de Girona

Projecte de reforma dels carrers del Cardenal Margarit i tram de Maluquer Salvador fins al carrer del Migdia

L'Ajuntament i l'AV de l'Eixample van acordar una proposta per reurbanitzar el carrer del Cardenal Margarit i un tram en el carrer Maluquer. Serà en concret en el tram entre Cardenal Margarit i el carrer del Migdia. Les obres dels dos carrers han de servir per elevar la calçada a l'altura de les voreres, ampliar-les on es pugui, distingir-les del carril per a cotxes amb el tipus d'enllosat i barrar l'entrada a Cardenal Margarit amb un piló hidràulic. L'actuació ha de permetre que només els veïns que tenen l'entrada del pàrquing en aquest carrer o els que tinguin necessitats d'accés específiques, puguin entrar-hi.

Fitxa tècnica	
Emplaçament	Carrer Cardenal Margarit
Superfície	1.326 m2
Pressupost de contracta	€
Estat del projecte	En redacció
Autor del projecte	Servei de Projectes · Clara Jiménez Xiberta
Promotor	Ajuntament de Girona

Reforma de la urbanització del carrer del Riu Freser

El present projecte ocupa l'espai del carrer del Riu Freser entre els carrers de Sant Isidre i carrer de Santiago. L'àmbit d'actuació és precisament l'espai de carrer asfaltat on ara circulen els vehicles. Per petició veïnal s'ha estudiat la possibilitat de transformar el carrer en zona per a vianants, i així crear una plaça en aquest barri que està format per una trama molt compacte de carrers i voreres estretes en relació a l'alçada de l'edificació. Paral·lelament a aquesta proposta l'àrea de Mobilitat de l'Ajuntament està estudiant tota la trama d'aquest barri per aconseguir millorar la vialitat tant de vehicles com especialment per als vianants per tal d'aconseguir més seguretat, connectivitat, i accessibilitat en els desplaçaments.

Així, i d'acord amb els tècnics de mobilitat (veure informe adjunt en aquesta memòria), i per tal de donar resposta a la petició ciutadana, es proposa convertir aquest carrer en espai per a vianants que juntament amb els espais lliures ja existents, conformaran una plaça que crearà centralitat en aquest indret del barri.

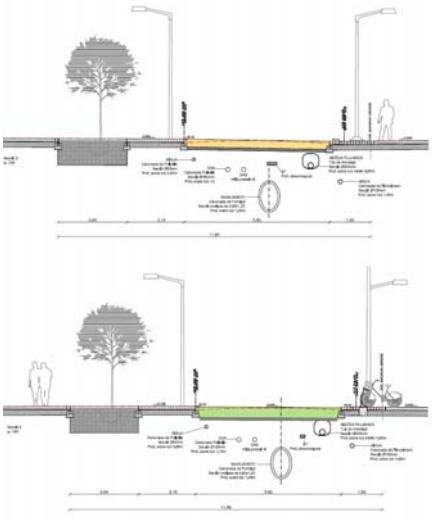

Fitxa tècnica	
Emplaçament	Carrer Freser entre c. Santiago i c. St. Isidre
Superfície fase1 **Superfície fase2**	468,50 m2 510,66 m2
Pressupost de contracta fase 1	160.936,69€
Estat del projecte	En redacció
Autor del projecte	Servei de Projectes · Clara Jiménez Xiberta
Promotor	Ajuntament de Girona

Projecte d'urbanització complementari del espais comuns, carrer del Camp de la Coma i el lateral d'accés de l'autopista

L'objecte del projecte contempla les obres necessàries complementaries per portar a terme la construcció d'uns murs i una escala en els espais comuns situats entre la xona boscosa del carrer Camp de la Coma i la finca de GESDIP, S.A.U a Girona.

Fitxa tècnica	
Emplaçament	Carrer Camp de la Coma, lateral d'accés a l'autopista de Girona
Superfície	915,00m².
Pressupost de contracta	67.931,50 €
Estat del projecte	En redacció
Seguiment del projecte	Clara Jiménez Xiberta, arquitecta i paisatgista municipal
Autor del projecte	Josep Colomer Oferil, enginyer industrial
Promotor	GESDIP, S.A.P

Projecte d'urbanització àmbit del PMU 106 entorn Centre Comercial El Corte Inglés i l'encreuament del carrer de Barcelona amb el carrer de Martí Sureda.

L'objecte del és la definició a nivell constructiu dels treballs d'urbanització necessaris per llur desenvolupament del PMU de la regulació de la composició volumètrica de l'equipament comercial del carrer Barcelona 106.

Fitxa tècnica	
Emplaçament	Carre Barcelona, 106 entre c. Antoni Gaudí, c Martí Sureda i c. Bru Xiberta
Superfície	11.577,80 m².
Pressupost de contracta	3.433.813,83 €
Estat del projecte	Aprovat definitivament
Seguiment del projecte	Clara Jiménez Xiberta, arquitecta i paisatgista municipal
Autor del projecte	Roberto Suso i David Ramos, arquitectes
Promotor	El Corte Inglés S.A

Projecte de cobriment d'un tram de la Riera de Can Punxa a l'avinguda de Josep Tarradellas, a Girona

L'objecte d'aquest projecte és el cobriment d'un tram de la Riera de Can Punxa que queda descobert entre el carrer de Pedret i el carrer de l'Illa de Fuerteventura. Tant el tram anterior com el posterior ja estan coberts.

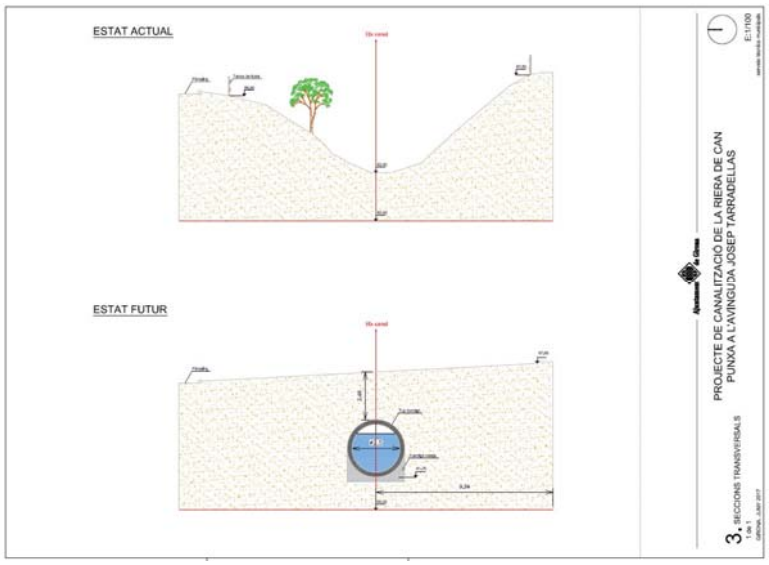

Fitxa tècnica	
Emplaçament	Av. Josep Tarradellas entre c/Pedret i c/ de l'Illa de Fuerteventura.
Superfície	700,00 m^2.
Preu del projecte	59.764,31€
Estat del projecte	Projecte redactat
Autor del projecte	Aleix Comas Herrera
Promotor	Ajuntament de Girona

Obres del Projecte d'ampliació de la vorera del carrer de Sant Gregori, a l'alçada del número 89, a Girona

El projecte es va redactar el 2016 i les obres s'han executat el 2017. L'objecte és connectar la vorera a banda i banda de la Riera Bullidors, per tal que els vianants no hagin de creuar a l'altra vorera.

Fitxa tècnica	
Emplaçament	c/Sant Gregori 89
Superfície	150,00 m^2.
Preu del projecte	91.563,42€
Import d'adjudicació	64.977,00€
Import de liquidació	64.977,00€
Estat del projecte	Obra executada
Autor del projecte	Aleix Comas Herrera
Promotor	Ajuntament de Girona

Obres de construcció d'un mur de gabions a la riera Bullidors

L'objecte d'aquestes obres és la protecció del marge que queda entre l'edifici del carrer Himàlaia número 31 i la riera Bullidors. Aquest marge presentava símptomes d'erosió i potencialment podria acabar afectant l'edifici.

Fitxa tècnica	
Emplaçament	C /Himàlaia 31
Superfície	210,00 m^2.
Preu del projecte	28.248,38€
Import d'adjudicació	25.841,66€
Import de liquidació	28.424,90€
Estat del projecte	Obra executada
Autor del projecte	Aleix Comas Herrera
Promotor	Ajuntament de Girona