


LA TORRE DE TAILA

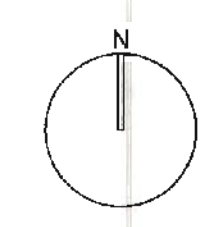


DILIGENCIA.- Per fer constar que el present document fou aprovat definitivament pel Ple, en sessió ordinària del dia 11 de gener de 2005.  
La secretària general

Ajuntament de Girona

Ajuntament de Girona

PROJECTE DE REPARCEL·LACIÓ VOLUNTÀRIA "LA TORRE DE TAILA"



1 SITUACIÓ  
Girona: novembre de 2004

E: 1/10.000  
Serveis Tècnics Municipals



<b>Sòl Urbà</b>		<b>Sòl no urbanitzable</b>	
<b>Sistemes</b>	<b>Zones</b>	<b>Sistemes</b>	<b>Zones</b>
Sistema de parcs i jardins privats C1	Zona de ciutat jardí 2.3.o	Sistema de boscos C2	Zona de valor forestal 9
Sistema viari A2	Zona de dotacions i serveis privats 3.2.f		
Sistema d'equipaments E			

DIGÈNCIA.- Per fer constar que el present document fou aprovat definitivament pel Pl. en sessió ordinària d'ala 11 de gener de 2005.  
 L'ecretària general



**PROJECTE DE REPARCEL·LACIÓ VOLUNTÀRIA "LA TORRE DE TÀIALÀ"**

PLAJAMENT VIGENT SEGONS PLA ESPECIAL URBANÍSTIC "LA TORRE DE TÀIALÀ"

2  
 Girona, novembre de 2004

E. 1/1.000  
 Serveis Tècnics Municipals

FINCA SEGREGADA FORA DE REPARCEL·LACIÓ  
5.566,29m<sup>2</sup>

SECTOR LA TORRE

— AMBIT  
- - - - - LIMIT TERME MUNICIPAL

FINCA APORTADA (A) PROGESA 87 SA 34.333,81m<sup>2</sup>  
FINCA APORTADA (B) PROGESA 87 SA 164.811,57m<sup>2</sup>  
TOTAL REPARCEL·LACIÓ 199.145,38m<sup>2</sup>

DILIGENCIA.- Per fer constar que el present document fou aprovat definitivament pel Ple, en sessió ordinària del dia 11 de gener de 2005.  
La secretària general

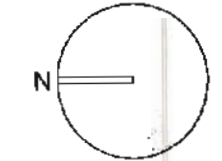
Ajuntament de Girona

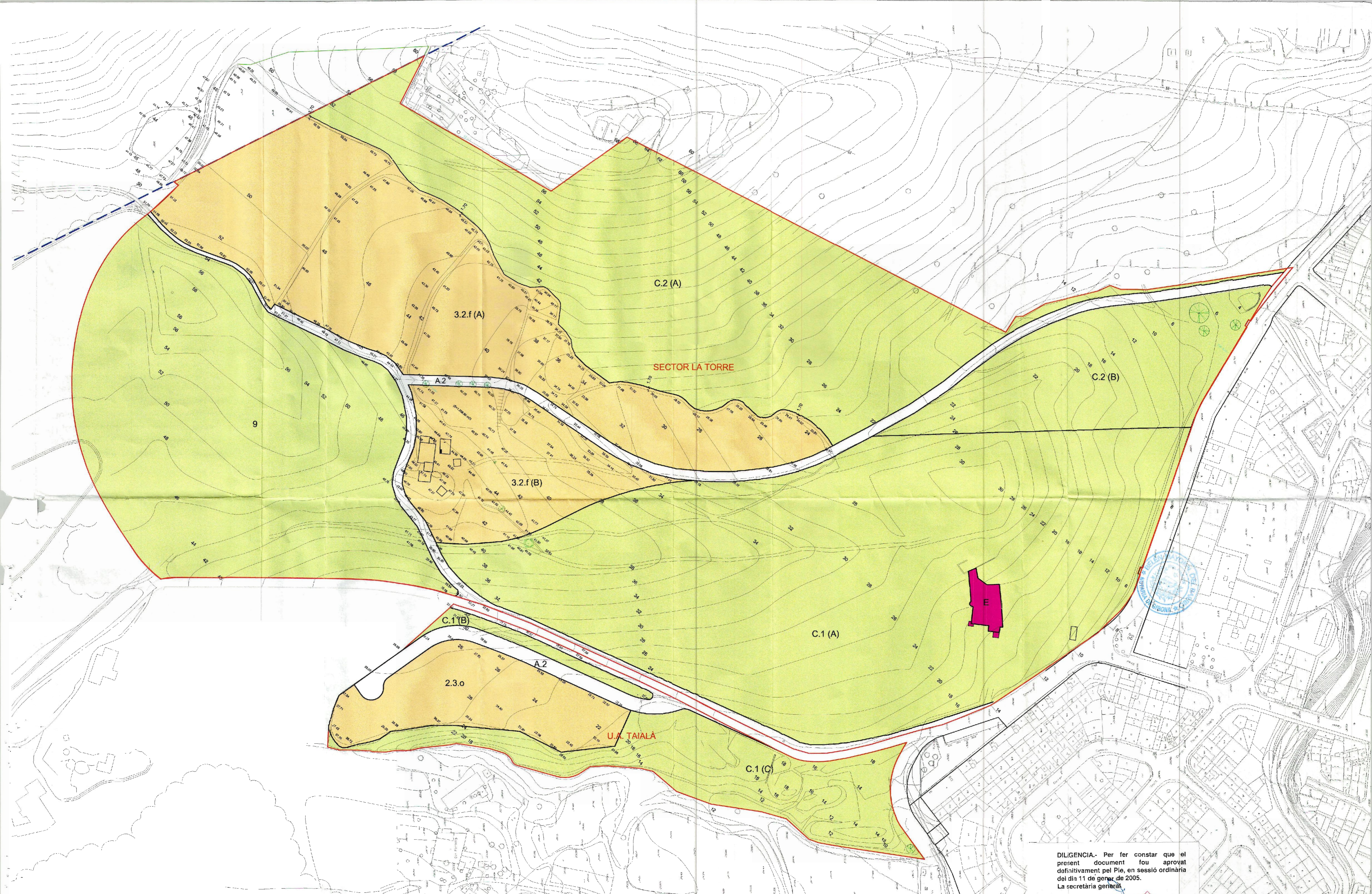
Ajuntament de Girona

PROJECTE DE REPARCEL·LACIÓ VOLUNTÀRIA "LA TORRE DE TAILÀ"

3 FINQUES APORTADES  
Girona, novembre de 2004

E. 1/1.000  
Serveis Tècnics Municipals





DILIGENCIA.- Per fer constar que el present document fou aprovat definitivament pel Ple, en sessió ordinària del dia 11 de gener de 2005.  
La secretària general.



PROJECTE DE REPARCEL·LACIÓ VOLUNTÀRIA "LA TORRE DE TIALÀ"

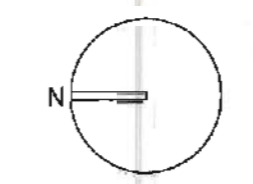
**4** FINQUES ADJUDICADES  
Girona: desembre de 2004

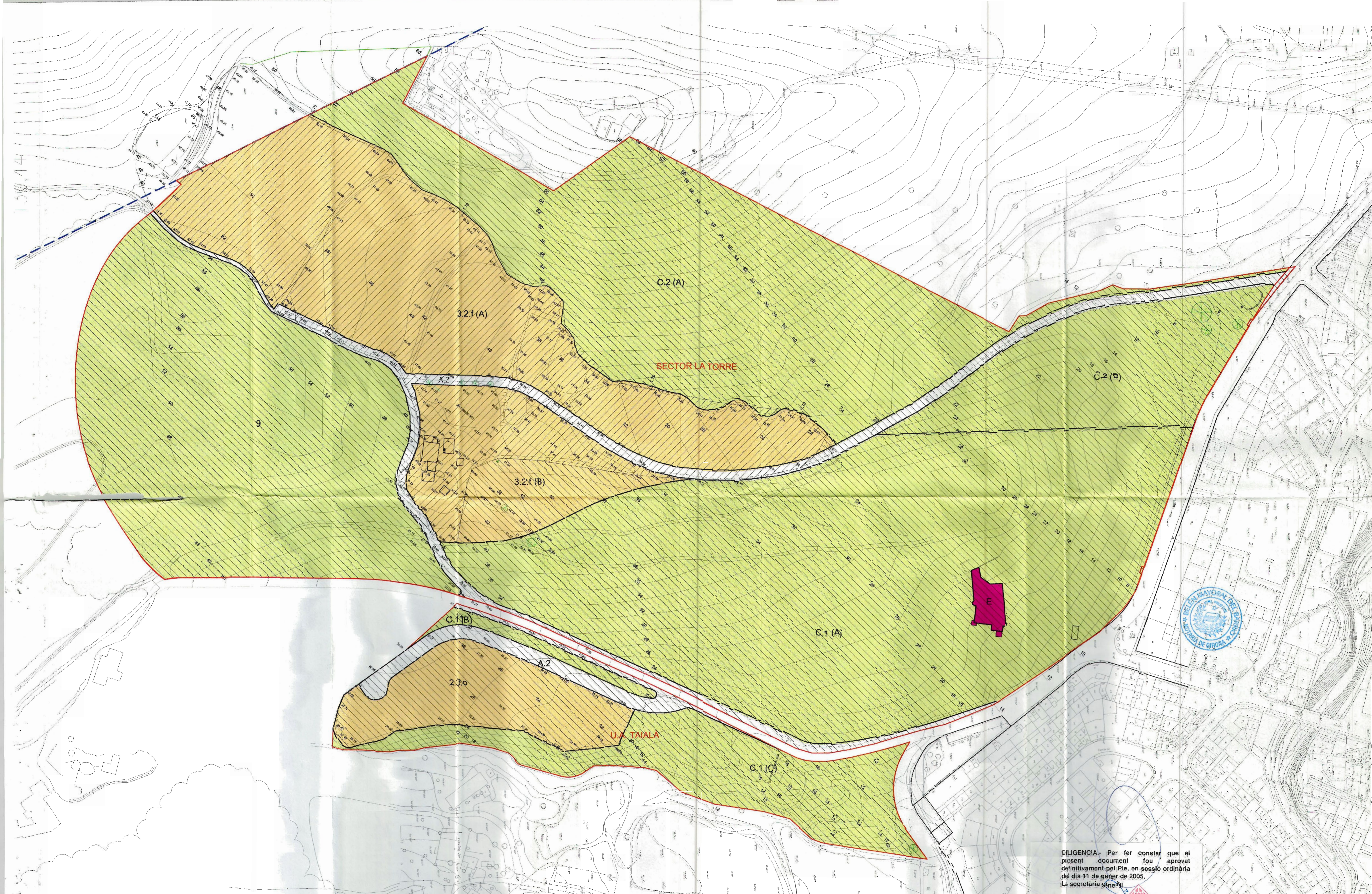
E. 1/1.000  
Serveis Tècnics Municipals

— LÍMIT REPARCEL·LACIÓ  
- - - LÍMIT TERME MUNICIPAL

Propietat Progesa 87 S.A.	
3.2f (A)	27.821,27 m <sup>2</sup>
3.2f (B)	9.675,95 m <sup>2</sup>
2.3.o	7.044,90 m <sup>2</sup>
<b>Total</b>	<b>44.542,12 m<sup>2</sup></b>

Propietat Ajuntament de Girona			
9	33.125,81 m <sup>2</sup>	C.1 (B)	1.214,78 m <sup>2</sup>
C.2 (A)	35.766,30 m <sup>2</sup>	C.2 (C)	10.023,30 m <sup>2</sup>
C.2 (B)	11.692,54 m <sup>2</sup>	A.2	8.513,93 m <sup>2</sup>
C.1 (A)	53.735,00 m <sup>2</sup>	E	531,60 m <sup>2</sup>
<b>Total</b>	<b>154.803,26 m<sup>2</sup></b>		





— LÍMIT REPARCEL·LACIÓ  
 - - - LÍMIT TERME MUNICIPAL

FINQUES APORTADES

Finca aportada (A) PROGESA 87 SA	34.333,81m <sup>2</sup>
Finca aportada (B) PROGESA 87 SA	164.811,57m <sup>2</sup>
<b>Total</b>	<b>199.145,38m<sup>2</sup></b>

FINQUES ADJUDICADES

Propietat Progosa 87 S.A.	
3.2f (A)	27.821,27 m <sup>2</sup>
3.2f (B)	9.875,95 m <sup>2</sup>
2.3.0	7.044,90 m <sup>2</sup>
<b>Total</b>	<b>44.542,12 m<sup>2</sup></b>

Propietat Ajuntament de Girona	
9	33.125,81 m <sup>2</sup>
C.2 (A)	35.766,30 m <sup>2</sup>
C.2 (B)	11.692,54 m <sup>2</sup>
C.1 (A)	53.735,00 m <sup>2</sup>
<b>Total</b>	<b>154.603,26 m<sup>2</sup></b>

DILIGENCIA.- Per fer constar que el present document fou aprovat definitivament pel Ple, en sessió ordinària del dia 11 de gener de 2005.  
 La secretària general

Ajuntament de Girona

PROJECTE DE REPARCEL·LACIÓ VOLUNTÀRIA "LA TORRE DE TAILÀ"

**5** SUPERPOSICIÓ DE FINQUES  
 Grup: desembre de 2004

E. 1/1.000  
 Serveis Tècnics Municipals