

DILIGÈNCIA.- Per fer constar que el present document fou aprovat inicialment pel Ple, en sessió del dia 09/09/2013.
LA SECRETÀRIA GENERAL,

Ajuntament de Girona

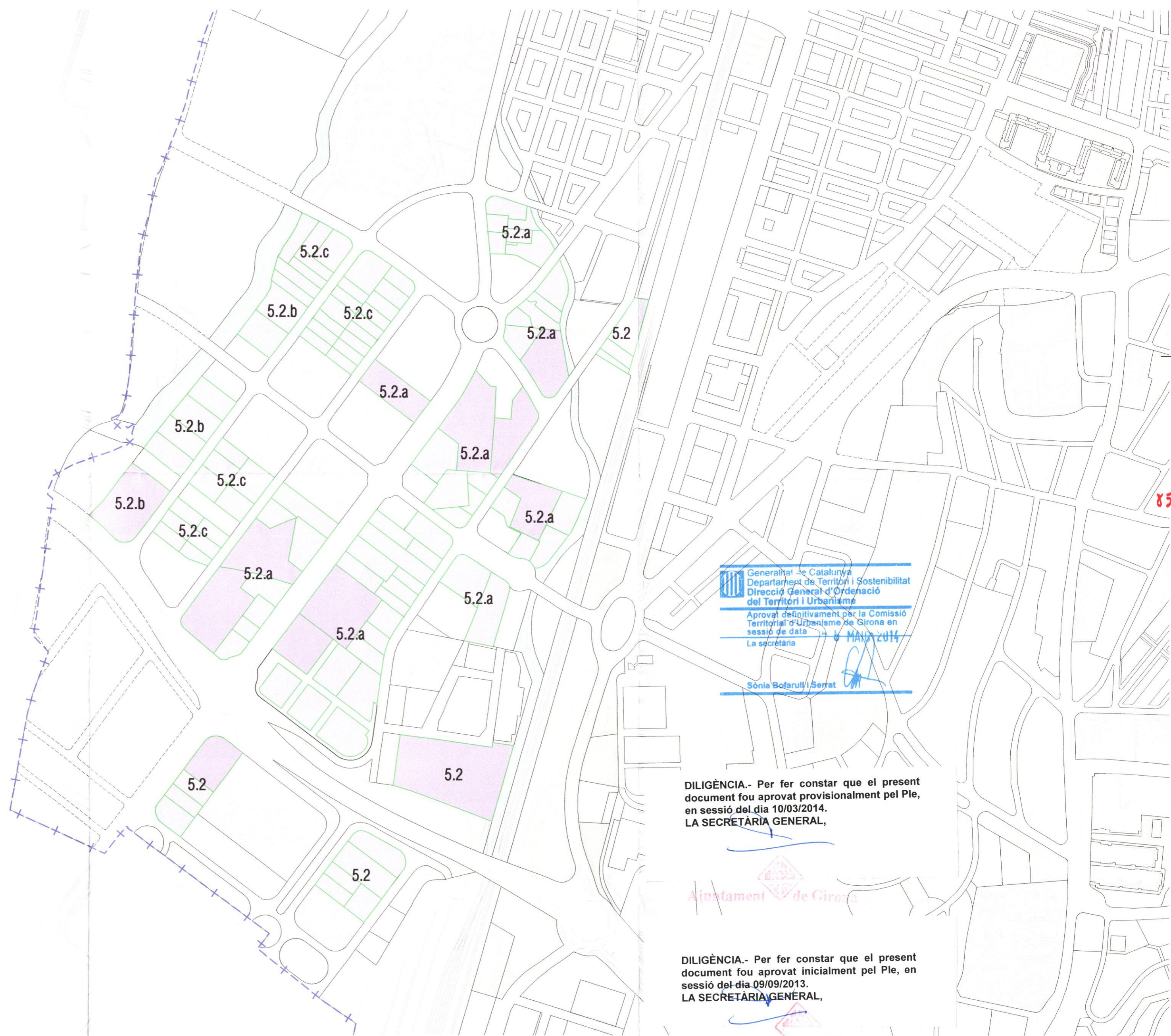
DILIGÈNCIA.- Per fer constar que el present document fou aprovat provisionalment pel Ple, en sessió del dia 10/03/2014.
LA SECRETÀRIA GENERAL,

Ajuntament de Girona

- - - - - Límit terme municipal
- Equipaments
- Zones verdes
- Zona 5.2

Generalitat de Catalunya
Departament de Territori i Sostenibilitat
Direcció General d'Ordenació del Territori i Urbanisme
Aprovat definitivament per la Comissió Territorial d'Urbanisme de Girona en sessió de data 06 MAIG 2014
La secretària

Sònia Bofarull i Serrat

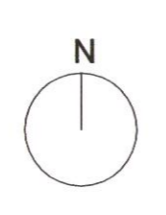


Generalitat de Catalunya
 Departament de Territori i Sostenibilitat
 Direcció General d'Ordenació del Territori i Urbanisme
 Aprovat definitivament per la Comissió Territorial d'Urbanisme de Girona en sessió de data 10/03/2014.
 La secretària
 Sònia Bofarull i Serrat

DILIGÈNCIA.- Per fer constar que el present document fou aprovat provisionalment pel Ple, en sessió del dia 10/03/2014.
 LA SECRETÀRIA GENERAL,

DILIGÈNCIA.- Per fer constar que el present document fou aprovat inicialment pel Ple, en sessió del dia 09/09/2013.
 LA SECRETÀRIA GENERAL,

Límit terme municipal Equipaments Zones verdes Hidrologia	Zones 5.2 Fins 5.000 m ² Entre 5.000 i 50.000 m ² Més de 50.000 m ²
--	---





DILIGÈNCIA.- Per fer constar que el present document fou aprovat provisionalment pel Ple, en sessió del dia 10/03/2014.
LA SECRETÀRIA GENERAL,

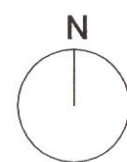
DILIGÈNCIA.- Per fer constar que el present document fou aprovat inicialment pel Ple, en sessió del dia 09/09/2013.
LA SECRETÀRIA GENERAL,


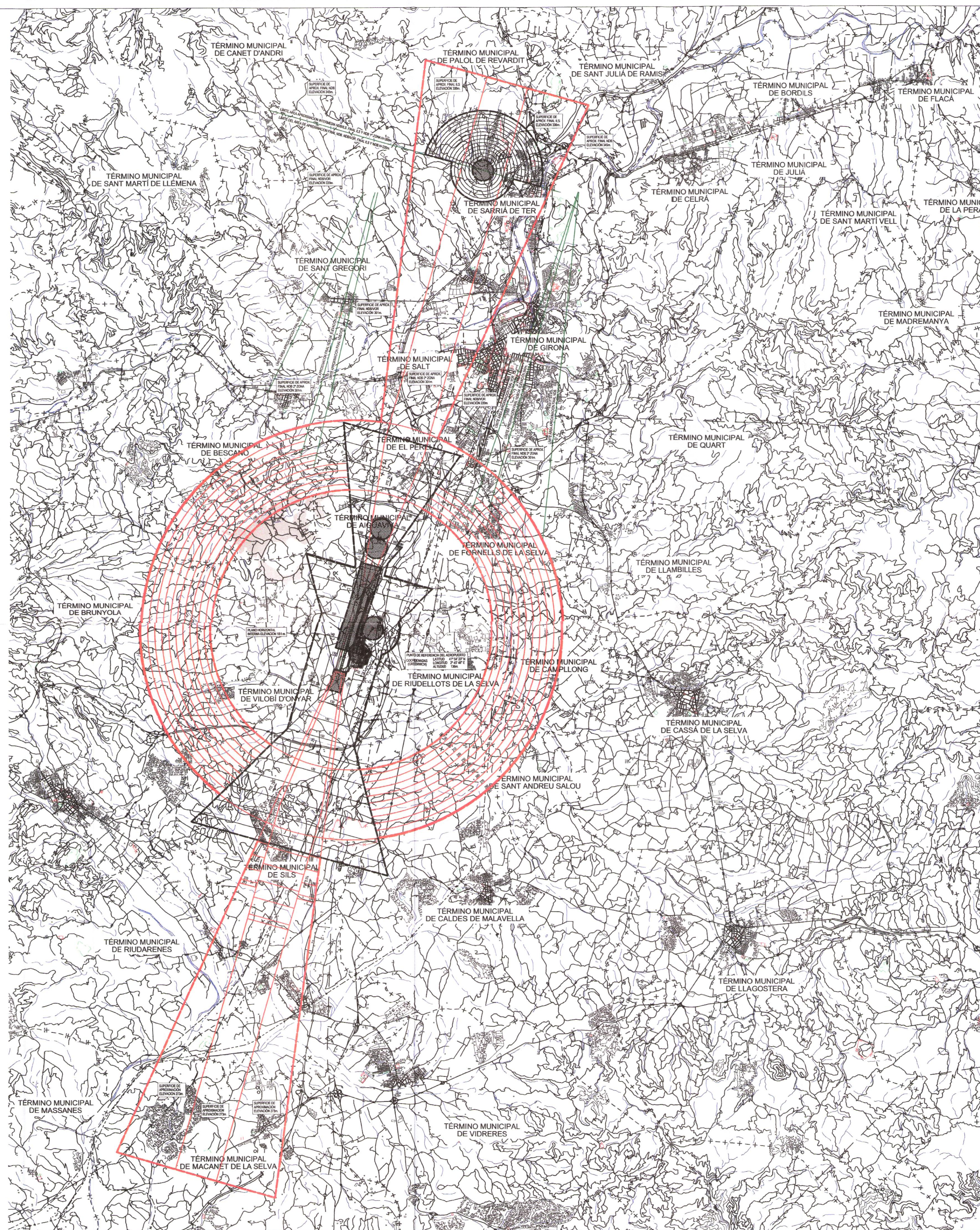
Ajuntament de Girona

Límit terme municipal

Consorci de Catalunya
Zones 5.2 Ajuntament de Territori i Sostenibilitat
Direcció General d'Ordenació del Territori i Urbanisme
Aprovat definitivament per la Comissió Territorial d'Urbanisme de Girona en sessió de data 6 MAIG 2014
La secretària

Sònia Bofarull i Serrat






 Generalitat de Catalunya
 Departament de Territori i Sostenibilitat
 Direcció General d'Ordenació del Territori i Urbanisme
 Aprobat definitivament per la Comissió Territorial d'Urbanisme de Girona en sessió de data 6 MAIG 2014
 La secretària

 Sònia Bofarull i Serrat

DILIGÈNCIA.- Per fer constar que el present document fou aprovat inicialment pel Ple, en sessió del dia 09/09/2013.
 LA SECRETÀRIA GENERAL,





DILIGÈNCIA.- Per fer constar que el present document fou aprovat provisionalment pel Ple, en sessió del dia 10/03/2014.
 LA SECRETÀRIA GENERAL,



- SUPERFICIES DE LIMITACIÓN DE ALTURAS DE LAS SERVIDUMBRES DE LA OPERACIÓN DE AERONAVES.
- ENVOLVENTE DE LAS SERVIDUMBRES DE AERÓDROMO.
- SUPERFICIES DE LIMITACIÓN DE ALTURAS DE LAS SERVIDUMBRES DE AERÓDROMO.
- ENVOLVENTE DE LAS SERVIDUMBRES RADIOELÉCTRICAS.
- SUPERFICIES DE LIMITACIÓN DE ALTURAS DE LAS SERVIDUMBRES RADIOELÉCTRICAS.
- ZONA DE SEGURIDAD DE LAS SERVIDUMBRES RADIOELÉCTRICAS.
- VULNERACIONES DEL TERRENO

CARTOGRAFÍA
 Coordenadas: UTM ED50
 Fuente: CNIG (Centro Nacional de Información Cartográfica)
 MINISTERIO DE FOMENTO
 Año: Septiembre 1996
 Escala: 1:25.000



NG	CONCEPTO	FECHA	POR
REVISIONES			
 Aena Aeropuertos Españoles y Navegación Aérea		DIRECCIÓN DE PLANIFICACIÓN DE INFRAESTRUCTURAS	
CALCULADO		AEROPUERTO DE GIRONA	
DIBUJADO		PLAN DIRECTOR	
COMPROBADO		SERVIDUMBRES AERONÁUTICAS SEGÚN R.D. 378/1988	
PROYECTADO			
DIRIGIDO			
HOJA N° 1	PLANO N° 5.1	FECHA MAYO 2006	ESCALA 1:60.000
		EDICIÓN	