






-  LÍMIT ÀMBIT DE PROTECCIÓ
-  VIAL RODAT
-  VIAL RODAT RESTRINGIT
-  VIAL PEATONAL
-  ÀREES D'APARCAMENT

Pla especial
de protecció del paisatge
i vegetació característica
de la vall de Sant Daniel

N-4
ACCESIBILITAT DE LA XARXA VIÀRIA

Ajuntament  de Girona

Digitització de la documentació gràfica del Pla Especial aprovat definitivament el 16 de juliol de 1985

Ajuntament de Girona
 MPE DE PROTECCIÓ DEL PAISATGE I DE LA VEGETACIÓ DE LA VALL DE ST. DANIEL - MIRADOR DE LA O
 PLANEJAMENT PROPOSTA - PE VALL DE SANT DANIEL - N-4 ACCESIBILITAT DE LA XARXA VIÀRIA
 GIRONA, FEBRER 2010
8.d.5

