












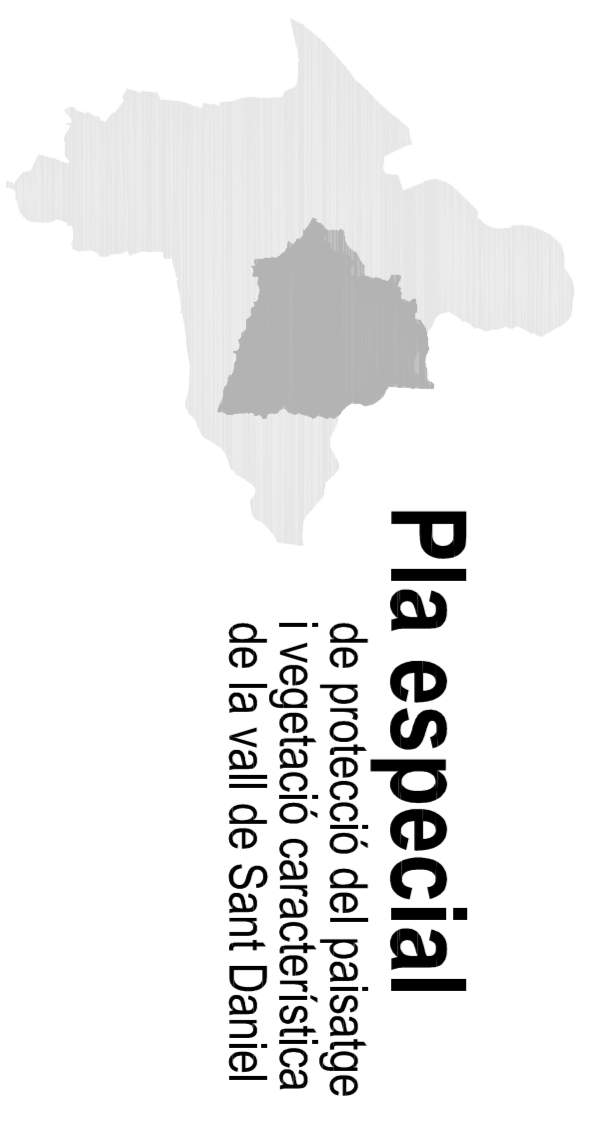


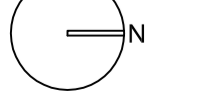
-  **LIMIT DE PROTECCIÓ**
-  Diusos alienanis especial
-  Dintorns paisatgístic ambiental forestal
-  Dintorns paisatgístic ambiental no forestal
-  Dintorns geobotànic
-  Diusos alienanis
-  Clarifera de bosc
-  Bosc de ribera
-  Bosc mediterrani
-  Dintorns públic
-  Sòl urbà
-  Franja de protecció de les fonts
-  Delimitació àrea definida en la norma transitoria nº 6



**Pla especial**  
de protecció del paisatge  
i vegetació característica  
de la vall de Sant Daniel

**N-1**  
CATEGORIES DEL SÒL NO URBANITZABLE

Elaborat amb la documentació tècnica del Pla Especial aprovat definitivament el 16 de juliol de 1995



Ajuntament de Girona