




LLEGENDA:

- - - - - LIMIT AMBIT DE PROTECCIÓ
 ——— VIAL RODAT
 - · - · - VIAL RODAT RESTRINGIT
 ····· VIAL PEATONAL
 ——— AREES D'APARCAMENT

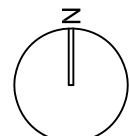
 **Ajuntament de Girona**
 Plantificació i Conservació de la Cistat

 **Ajuntament de Girona**
 Document objecte d'aprovació provisional per l'AJUNTAMENT de GIRONA en sessió pública celebrada el 27 de febrer de 2010.

 **Ajuntament de Girona**
 Document objecte d'aprovació provisional per l'AJUNTAMENT de GIRONA en sessió pública celebrada el 27 de febrer de 2010.

GENERALITAT DE CATALUNYA
 Departament de Medi Ambient i Territori
 Direcció General de Medi Ambient i Territori
 18-7-35
 [Signatures]

ACCESIBILITAT DE LA XARXA VIÀRIA **N-4**
E = 1:5.000



Ajuntament de Girona

MPE DE PROTECCIÓ DEL PAISATGE I DE LA VEGETACIÓ DE LA VALL DE ST. DANIEL - MIRADOR DE LA O
7.b.5 PLANEJAMENT VIGENT - PE VALL DE SANT DANIEL: N4 ACCESSIBILITAT DE LA XARXA VIÀRIA

GIRONA, FEBRER 2010

Serveis Tècnics Municipals

PLA ESPECIAL DE PROTECCIÓ DEL PAISATGE I DE LA VEGETACIÓ DE LA VALL DE SANT DANIEL

AJUNTAMENT DE GIRONA

GIRONA 1983