Generalitat de Catalunya
Departament de Política Territorial
i Obres Públiques
Direcció General d'Urbanisme

Aprovat definitivament pel conseller de Política Territorial i Obres Públiques en data 29 JUL 2010

La secretària de la Comissió d'Urbanisme de Catalunya

Dolors Vergés Fernández

Pla director urbanístic del sistema urbà de Girona

Juny 2010

Programa de Planejament Territorial

Cartografia de normativa sectorial aeroportuària

Generalitat de Catalunya
Departament de Política Territorial
i Obres Públiques
Secretaria per a la Planificació Territorial
Programa de Planejament Territorial

PTOP

Cartografia de normativa sectorial aeroportuària

PLÀNOLS:

1.1.- Zona de servicio aeroportuaria y zona de cautela
2.1.- Afecciones acústicas. Plan Director desarrollo previsible. Asentamientos
2.2.- Afecciones acústicas. Plan Director desarrollo previsible. Espacio abierto
3.1.- Servidumbres de aeródromo e instalaciones radioeléctricas (Real Decreto 378/1988)
3.2.- Servidumbres de aeródromo e instalaciones radioeléctricas. Plan Director escenario actual
3.3.- Servidumbres de aeródromo e instalaciones radioeléctricas. Plan Director desarrollo previsible
4.1.- Servidumbres de operación de las aeronaves (Real Decreto 378/1988)
4.2.- Servidumbres de operación de las aeronaves Plan Director

TÉRMINO MUNICIPAL
DE AIGUAVIVA

Sant Dalmai

El Salitja

TÉRMINO MUNICIPAL
DE VILOBÍ D'ONYAR

GI-535

Vilobí d'Onyar

Vilobí d'Onyar

GIV-5343

E TAV

TÉRMINO MUNICIPAL DE
RIUDELLOTS DE LA SELVA

Riude

VISTA GENERAL

ESCALA 1:250.000

VER DETALLE

LEYENDA

ZONA DE SERVICIO AEROPORTUARIA

ÁREA DE CAUTELA AEROPORTUARIA

TÉRMINO MUNICIPAL

ÁMBITO DE ESTUDIO

Generalitat de Catalunya
Departament de Política Territorial
i Obres Públiques
Direcció General d'Urbanisme

Aprovat definitivament pel conseller de
Política Territorial i Obres Públiques
en data 29 JUN 2010

La secretària de la Comissió
d'Urbanisme de Catalunya

Dolors Vergés Fernández

LEYENDA DE ORDENACIÓN
SISTEMA DE INFRAESTRUCTURAS DE MOVILIDAD
REDES TERRITORIALES VIARIAS Y FERROVIARIAS

INFORMACIÓ CARTOGRÀFICA

Comarques

Municipis del Sistema Urbà de Girona

Àmbit del Pla Director Urbanístic Sistema Urbà de Girona

Àrees urbanes

Sòl urbà

Sòl urbanitzable

Proposta nous assentaments

Proposta reclassificar a SNU

PROPOSTES D'ACTUACIÓ

Proposta xarxa viària

Xarxa viària

Nova xarxa viària

Autopistes i autovies internacionals

Vies estructurants territorials

Vies estructurants del sistema urbà

Vies internacionals

Vies bàsiques urbanes

Alternatives de proposta xarxa viària PDUSU Girona

Proposta de xarxa viària consolidada PDUSU Girona

Proposta de xarxa viària en revisada PDUSU Girona

Propostes eixos local viari

Proposta camí reservat per a transport públic

Proposta xarxa ferroviària

Xarxa ferroviària convencional

TAV

Eix Transversal Ferroviari

Reserva ferroviària

Enllaç ferroviari tren convencional - aeroport - TAV

Tram de via ferroviària soterrada

Estació passatgers TAV

Estació passatgers tren convencional

Proposta aeroportuària

Aeroport

Límits d'afectació actual aeroport

Límit d'afectació proposta AENA ampliació aeroport

GOBIERNO DE ESPAÑA

MINISTERIO DE FOMENTO

SECRETARÍA DE ESTADO DE TRANSPORTES
DIRECCIÓN GENERAL DE AVIACIÓN CIVIL
SUBDIRECCIÓN GENERAL DE AEROPUERTOS Y NAVEGACIÓN AÉREA
ÁREA DE ESTRATEGIA AEROPORTUARIA

AEROPUERTO DE GERONA

PLAN DIRECTOR

ZONA DE SERVICIO AEROPORTUARIA Y ÁREA DE CAUTELA

ESCALA	FECHA	REF.	PLANO
1:20.000	JUNIO 2010		1.1

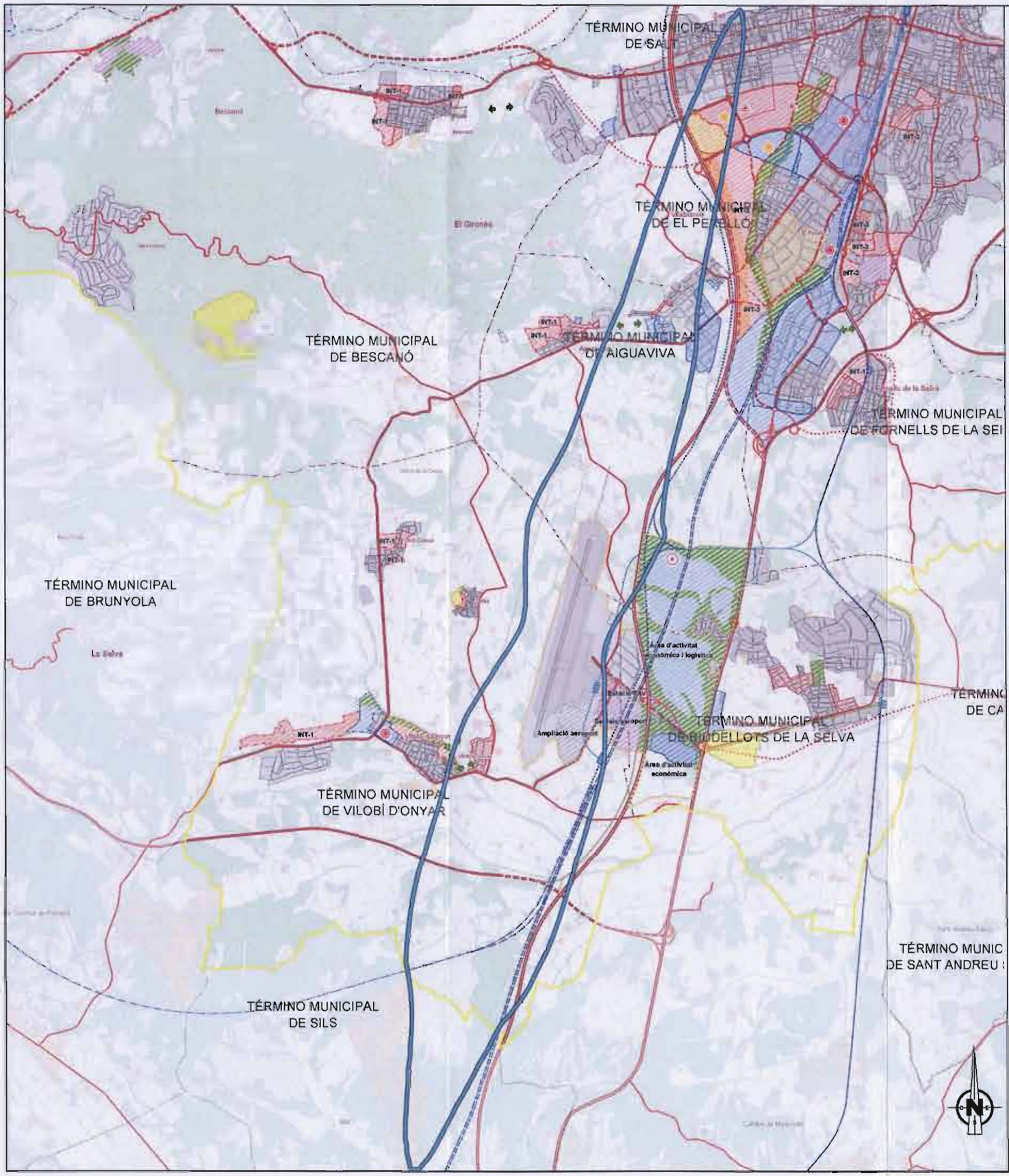

VISTA GENERAL

ESCALA 1:250.000

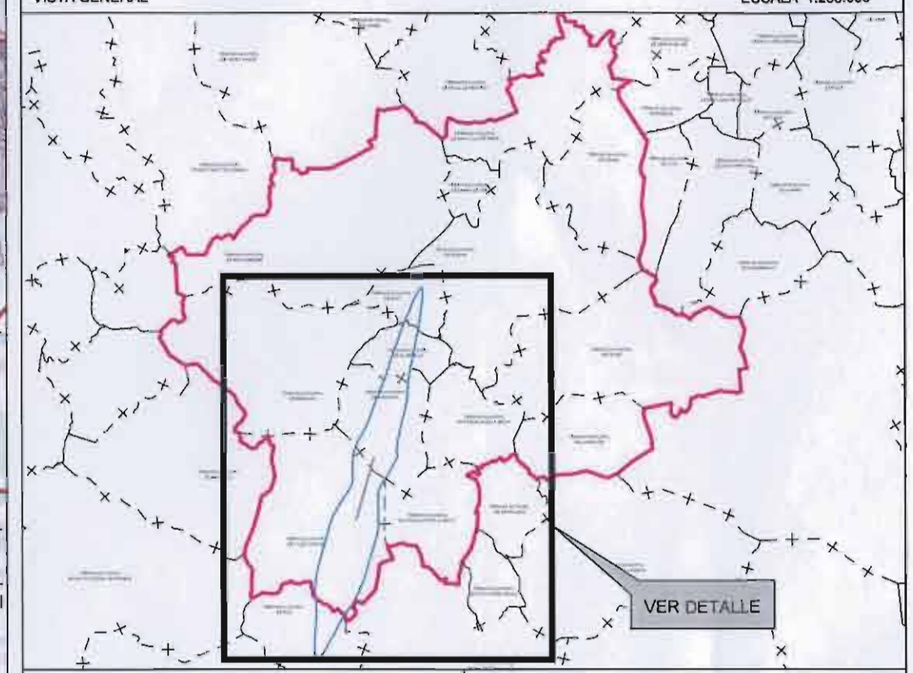

LEYENDA AFECCIONES ACÚSTICAS

Leq noche

50 dB(A) (D.P)

TÉRMINO MUNICIPAL

ÁMBITO DE ESTUDIO

LEYENDA DE ORDENACIÓN - SISTEMA DE ASENTAMIENTOS
ÁMBITOS RESIDENCIALES Y PARA ACTIVIDADES ECONÓMICAS

INFORMACIÓ CARTOGRÀFICA

Comarques

Municipis del Sistema Urbà de Girona

Àmbit del Pla Director Urbanístic Sistema Urbà de Girona

Àrees urbanes

Sòl urbà

Sòl urbanitzable desenvolupat

PROPOSTES D'ACTUACIÓ

Àrees d'expectativa i expansió urbana

Sectors existents no consolidats Residencial

Sectors existents no consolidats Industrial-Terciari

Sectors existents no consolidats Mixta

Sectors existents no consolidats Equipament - Serveis

Proposta expansions urbana

Proposta creixement Residencial

Proposta creixement industrial

Proposta creixement activitats econòmiques - logístiques

Proposta creixement Equipament/Serveis

Àrees de nova ordenació de densitats a espais lliures

Proposta creixement Sistema aeroportuari

Proposta creixement mixta comercial terciari - residencial

Proposta fitxes comercial sobre creixement residencial

Proposta desclassificar a Sòl no Urbanitzable

INT-1 Intensitat baixa creixement residencial

INT-2 Intensitat mitja creixement residencial

INT-3 Intensitat alta creixement residencial

Àrees de reestructuració urbana

Augment de densitat edificatòria

Canvi d'ús des l'àmbit a ús residencial

Canvi d'ús des l'àmbit a ús mixte residencial-comercial-terciari

Canvi d'ús des l'àmbit a ús equipament i serveis

Àrea especialitzada Aeroport Girona - Costa Brava

Àmbit àrea especialitzada Aeroport Girona - Costa Brava

Processos serveis

Localització alternativa àmbit deposits CLH

Generalitat de Catalunya
Departament de Política Territorial i Obres Públiques
Direcció General d'Urbanisme

Aprovat definitivament pel conseller de Política Territorial i Obres Públiques en data 29 JUL 2010

La secretària de la Comissió d'Urbanisme de Catalunya

Dolors Vergés Fernández

GOBIERNO DE ESPAÑA — MINISTERIO DE FOMENTO

SECRETARÍA DE ESTADO DE TRANSPORTES
DIRECCIÓN GENERAL DE AVIACIÓN CIVIL
SUBDIRECCIÓN GENERAL DE AEROPUERTOS Y NAVEGACIÓN AÉREA
ÁREA DE ESTRATEGIA AEROPORTUARIA

AEROPUERTO DE GERONA

AFECCIONES ACÚSTICAS

PLAN DIRECTOR DESARROLLO PREVISIBLE

ESCALA	FECHA	REF.	PLANO
1:55.000	JUNIO 2010		2.1

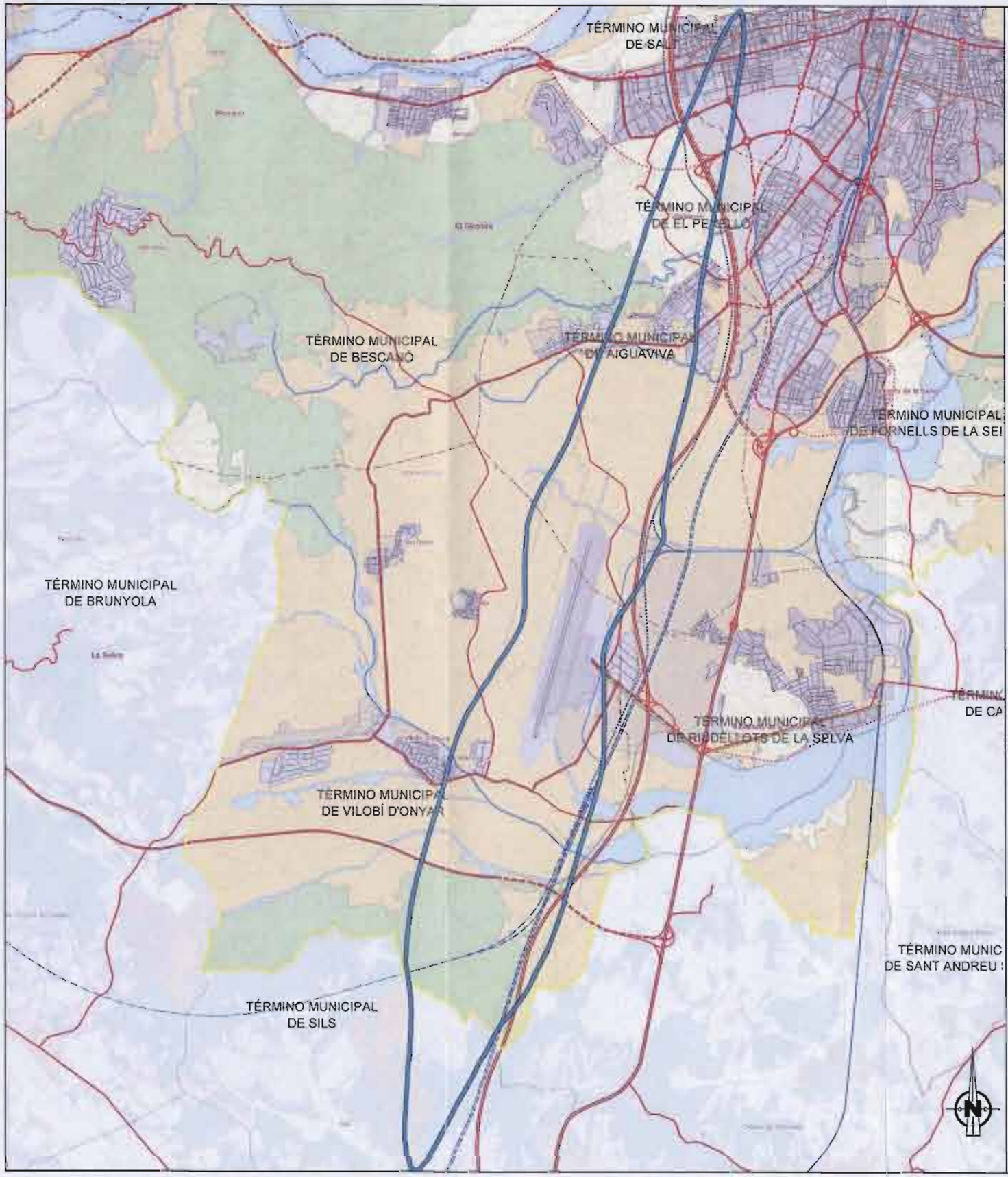

VISTA GENERAL

ESCALA 1:250.000

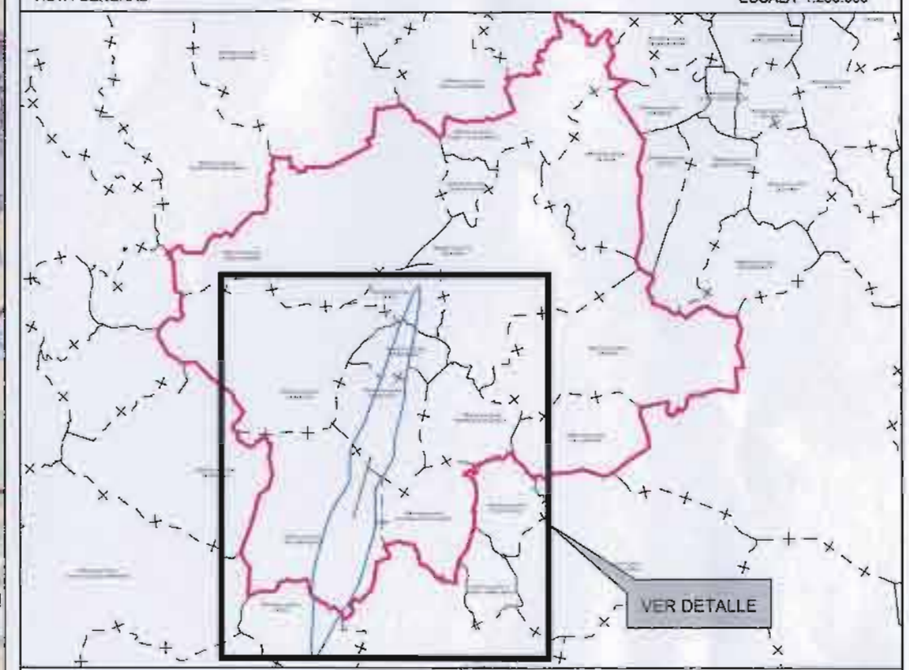

LEYENDA AFECCIONES ACÚSTICAS

Leq noche

50 dB(A) (D.P)

TÉRMINO MUNICIPAL

ÁMBITO DE ESTUDIO

LEYENDA DE ORDENACIÓN - SISTEMA DE ESPACIOS LIBRES
AREAS DE REGULACIÓN HOMOGÉNEA DE SUELO NO URBANIZABLE

INFORMACIÓ CARTOGRÀFICA

Comarques

Municipis del Sistema Urbà de Girona

Àmbit del Pla Director Urbanístic Sistema Urbà de Girona

Àrees urbanes

Sòl urbà

Sòl urbanitzable

Proposta nous assentaments

Proposta desclassificar a SNU

Xarxa hidrogràfica

PROPOSTES D'ACTUACIÓ

Àrees de regulació homogènia

Funció agrícola

Funció agro-forestal

Funció forestal

Connector fluvial

Generalitat de Catalunya
Departament de Política Territorial i Obres Públiques
Direcció General d'Urbanisme

Aprovat definitivament pel conseller de Política Territorial i Obres Públiques en data 29 JUN 2010

La secretària de la Comissió d'Urbanisme de Catalunya

Dolors Vergés Fernández

GOBIERNO DE ESPAÑA — MINISTERIO DE FOMENTO

SECRETARÍA DE ESTADO DE TRANSPORTES
DIRECCIÓN GENERAL DE AVIACIÓN CIVIL
SUBDIRECCIÓN GENERAL DE AEROPUERTOS Y NAVEGACIÓN AÉREA
ÁREA DE ESTRATEGIA AEROPORTUARIA

AEROPUERTO DE GERONA

AFECCIONES ACÚSTICAS

PLAN DIRECTOR DESARROLLO PREVISIBLE

ESCALA	FECHA	REF.	PLANO
1:55.000	JUNIO 2010		2.2

TÉRMINO MUNICIPAL DE PALOL DE REVARDIT

TÉRMINO MUNICIPAL DE SANT JOAN DE M

TÉRMINO MUNICIPAL DE BORDILS

TÉRMINO MUNICIPAL DE SANT JOAN DE LAS ABADESSES

TÉRMINO MUNICIPAL DE CELRÀ

TÉRMINO MUNICIPAL DE JULIÀ

TÉRMINO MUN DE SANT MAR

TÉRMINO MUNICIPAL DE SANT MARTÍ DE LLEMENA

TÉRMINO MUNICIPAL DE SARRIÀ DE TER

TÉRMINO MUNICIPAL DE SANT GREGORI

TÉRMINO MUNICIPAL DE GIRONA

TÉRMINO MUNICIPAL DE SALT

TÉRMINO MUNICIPAL DE EL PERELADA

TÉRMINO MUNICIPAL DE OUART

TÉRMINO MUNICIPAL DE BESCANÓ

TÉRMINO MUNICIPAL DE AIGUAVIVA

TÉRMINO MUNICIPAL DE FORNELLS DE LA SELVA

TÉRMINO MUNICIPAL DE LLAMBILLES

TÉRMINO MUNICIPAL DE BRUNYOLA

TÉRMINO MUNICIPAL DE CAMPLLONG

TÉRMINO MUNICIPAL DE RIUDELLOTS DE LA SELVA

TÉRMINO MUNICIPAL DE VILOBÍ D'ONYAR

TÉRMINO MUNICIPAL DE CASSÀ DE LA SELVA

TÉRMINO MUNICIPAL DE SANT ANDREU SALOU

TÉRMINO MUNICIPAL DE SILS

LÍMITE DE APROX. FINAL ILS 300 m.

LÍMITE ÁREA APROXIMACIÓN FINAL NDB 2ª ZONA 301 m.

LÍMITE APROXIMACIÓN FINAL NDB/VOR 220 m.

LÍMITE APROXIMACIÓN FINAL NDB/ILS 240 m.

LÍMITE ÁREA APROXIMACIÓN FINAL VOR 240 m.

LÍMITE APROXIMACIÓN FINAL NDB/ILS 240 m.

LÍMITE ÁREA APROXIMACIÓN FINAL NDB 2ª ZONA 301 m.

VISTA GENERAL

ESCALA 1:250.000

LEYENDA DE SERVIDUMBRES AERONÁUTICAS

- ZONA DE SEGURIDAD DE LAS INSTALACIONES RADIOELÉCTRICAS
- VULNERACIÓN DE LAS SERVIDUMBRES AERONÁUTICAS POR EL TERRENO
- 150 COTA DE LAS SERVIDUMBRES AERONÁUTICAS
- COTA DEL TERRENO
- TÉRMINO MUNICIPAL
- ÁMBITO DE ESTUDIO

LEYENDA DE ORDENACIÓN - SISTEMA DE ASENTAMIENTOS
ÁMBITOS RESIDENCIALES Y PARA ACTIVIDADES ECONÓMICAS

INFORMACIÓ CARTOGRÀFICA

- Consistoris
- Municipis del Sistema Urbà de Girona
- Àmbit del Pla Director Urbanístic Sistema Urbà de Girona

Àrees urbanes

- Sòl urbà
- Sòl urbanitzable delimitat

PROPOSTES D'ACTUACIÓ

Àrees d'expectativa i expansió urbana

- Sectors existents no consolidats Residencial
- Sectors existents no consolidats Industrial-Terciari
- Sectors existents no consolidats Mixta
- Sectors existents no consolidats Equipament - Serveis
- Propostes separació urbana
- Propostes individuals Residencial
- Propostes individuals Industrial
- Propostes individuals Terciari econòmics - Logístiques
- Propostes individuals Equipament/Serveis
- Àrees de nova delimitació residencial o espais lliures
- Propostes individuals Sistema aeroportuari
- Propostes individuals Mixta residencial-terciari - Residencial
- Propostes Àmbits consolidats actual residencial/terciari
- Propostes desenvolupament a sòl no urbanitzable

INT-1 Intensitat baixa individual residencial

INT-2 Intensitat mitja individual residencial

INT-3 Intensitat alta individual residencial

Àrees de reestructuració urbana

- Augment de densitat edificatòria
- Canvi d'ús d'una tipologia a altra residencial
- Canvi d'ús d'una tipologia a tipus mixta residencial-comercial-terciari
- Canvi d'ús d'una tipologia a tipus equipament / serveis

Àrea especialitzada Aeroport Girona - Costa Brava

- Àrea especialitzada Aeroport Girona - Costa Brava

Propostes viàries

- Vialitzacions alternatives traslat eixents (U.21)

Generalitat de Catalunya
Departament de Política Territorial i Obres Públiques
Direcció General d'Urbanisme
Vist i aprovat definitivament pel conseller de Política Territorial i Obres Públiques en data 29 JUL 2010
La secretària de la Comissió d'Urbanisme de Catalunya
Dolors Vergés Fernández

SECRETARÍA DE ESTADO DE TRANSPORTES
DIRECCIÓN GENERAL DE AVIACIÓN CIVIL
SUBDIRECCIÓN GENERAL DE AEROPUERTOS Y NAVEGACIÓN AÉREA
ÁREA DE ESTRATEGIA AEROPORTUARIA

AEROPUERTO DE GERONA

SERVIDUMBRES AERONÁUTICAS

SERVIDUMBRES DE AERÓDROMO E INSTALACIONES RADIOELÉCTRICAS REAL DECRETO 378/1988

ESCALA	FECHA	REF	PLANO
1:40.000	JUNIO 2010		3.1

TERMINO MUNICIPAL DE PALOL DE REVARDIT

TÉRMINO MUNICIPAL DE SANT JOAN DE M

TÉRMINO MUNICIPAL DE BORDILS

TÉRMINO MUNICIPAL DE SANT JULIÀ DE RAMIS

TÉRMINO MUNICIPAL DE CELRÀ

TÉRMINO MUNICIPAL DE JULIÀ

TÉRMINO MUN DE SANT MAR

TÉRMINO MUNICIPAL DE SANT MARTÍ DE LLÉMENA

PLANO HORIZONTAL ALTITUD 293 m.

TÉRMINO MUNICIPAL DE SARRIÀ DE TER

PLANO HORIZONTAL ALTITUD 293 m.

PLANO HORIZONTAL ALTITUD 293 m.

LOM/DB
H = 172m.
PTE 10%

TÉRMINO MUNICIPAL DE GIRONA

TÉRMINO MUNICIPAL DE SANT GREGORI

TÉRMINO MUNICIPAL DE SAL

TÉRMINO MUNICIPAL DE EL PERELLÓ

TÉRMINO MUNICIPAL DE OUART

TÉRMINO MUNICIPAL DE BESCANÓ

TÉRMINO MUNICIPAL DE MIGUAVI A

TÉRMINO MUNICIPAL DE FORNELLS DE LA SELVA

VOR/DME
H = 164m.
PTE 3%

LM/NDB
H = 148m.
PTE 10%

TÉRMINO MUNICIPAL DE LLAMBILLES

GP/ILS-DME
H = 141m.
PTE 2%
PTE 3%

TÉRMINO MUNICIPAL DE BRONYOLA

C.EMISOR
H = 143m.
PTE 5%

TÉRMINO MUNICIPAL DE CANPLLONG

TÉRMINO MUNICIPAL DE RIUDELLOTS DE LA SELVA

TWR VHF-VDF
H = 156m.
PTE 2%

TÉRMINO MUNICIPAL DE VILOBÍ D'ONYAR

LOC/ILS
H = 122m.
PTE 2%

TÉRMINO MUNICIPAL DE SANT ANDREU SALOU

TÉRMINO MUNICIPAL DE SILG

PUNTO DE REFERENCIA DEL AEROPUERTO

ARP ELEVACIÓN 131 m

COORDENADAS (GREENWICH)
LATITUD 41º 54' 23" N
LONGITUD 2º 45' 48" E
Huso 31

VISTA GENERAL

ESCALA 1:300.000

LEYENDA DE SERVIDUMBRES AERONÁUTICAS

- ZONA DE SEGURIDAD DE LAS INSTALACIONES RADIOELÉCTRICAS
- VULNERACIÓN DE LAS SERVIDUMBRES AERONÁUTICAS POR EL TERRENO
- 150 COTA DE LAS SERVIDUMBRES AERONÁUTICAS
- COTA DEL TERRENO
- TÉRMINO MUNICIPAL
- ÁMBITO DE ESTUDIO

LEYENDA DE ORDENACIÓN - SISTEMA DE ASENTAMIENTOS
ÁMBITOS RESIDENCIALES Y PARA ACTIVIDADES ECONÓMICAS

INFORMACIÓ CARTOGRÀFICA

Consorcis

Municipi del Sistema Urbà de Girona

Àmbit del Pla Director Urbanístic Sistema Urbà de Girona

Àrees urbanes

Sòl urbà

Sòl urbanitzable desenvolupat

PROPOSTES D'ACTUACIÓ

Àrees d'expectativa i expansió urbana

Sòl urbà existent no consolidat Residencial

Sòl urbà existent no consolidat Industrial-Terciari

Sòl urbà existent no consolidat Verd

Sòl urbà existent no consolidat Equipament - Serveis

Proposta sectorialitzat urbanitzat

Proposta sectorialitzat Residencial

Proposta sectorialitzat Industrial

Proposta sectorialitzat activitats econòmiques - logístiques

Proposta sectorialitzat Equipament/Serveis

Àrees de nova ordenació destinades a espai lliure

Proposta sectorialitzat Sistema aeroportuari

Proposta sectorialitzat sòl comercial terciari - hoteleria

Proposta/àrea consolidat sòl comercial terciari - comerç

Proposta aeroportuàries a SNU no urbanitzable

INT-1 Intervalat línia sectorialitzat residencial

INT-2 Intervalat línia sectorialitzat residencial

INT-3 Intervalat línia sectorialitzat residencial

Àrees de restricció/afectació urbana

Equipament de titularitat estatal/local

Carretera nova i existent a l'espai aeroportuari

Carretera nova i existent a l'espai aeroportuari residencial-comercial-terciari

Carretera nova i existent a l'espai equipaments i serveis

Àrea especialitzada a Aeroport Girona - Costa Brava

Àmbit àrea especialitzada Aeroport Girona - Costa Brava

Propostes serveis

Localització alternativa estació de bombeig

Generalitat de Catalunya
Departament de Política Territorial i Obres Públiques
Direcció General d'Urbanisme

TÉRMINO MUNICIPAL DE CASSÁ DE LA SELVA

Aprovat definitivament pel conseller de Política Territorial i Obres Públiques en data 29 JUL 2010

La secretària de la Comissió d'Urbanisme de Catalunya

Dolors Vergés Fernández

SECRETARÍA DE ESTADO DE TRANSPORTES
DIRECCIÓN GENERAL DE AVIACIÓN CIVIL
SUBDIRECCIÓN GENERAL DE AEROPUERTOS Y NAVEGACIÓN AÉREA

ÁREA DE ESTRATEGIA AEROPORTUARIA

AEROPUERTO DE GERONA

SERVIDUMBRES AERONÁUTICAS

SERVIDUMBRES DE AERÓDROMO E INSTALACIONES RADIOELÉCTRICAS PLAN DIRECTOR ESCENARIO ACTUAL

ESCALA	FECHA	REF.	PLANO
1:40.000	JUNIO 2010		9.2

TÉRMINO MUNICIPAL DE PALOL DE REVARDIT

TÉRMINO MUNICIPAL DE SANT JULIÀ DE RAMIS

TÉRMINO MUNICIPAL DE SARRIA DE TER

TÉRMINO MUNICIPAL DE SANT MARTÍ DE LLEMENA

TÉRMINO MUNICIPAL DE BORDILS

TÉRMINO MUNICIPAL DE SANT JOAN DE M

TÉRMINO MUNICIPAL DE CELRÀ

TÉRMINO MUNICIPAL DE JULIÀ

TÉRMINO MUN DE SANT MAR

LO NDB
H = 172m.
PTE 10%

TÉRMINO MUNICIPAL DE SANT GREGORI

TÉRMINO MUNICIPAL DE GIRONA

TÉRMINO MUNICIPAL DE SANT

TÉRMINO MUNICIPAL DE EL PERELLÓ

TÉRMINO MUNICIPAL DE OUART

TÉRMINO MUNICIPAL DE BESCANÓ

TÉRMINO MUNICIPAL DE MIGUAVIVA

TÉRMINO MUNICIPAL DE FORNELLS DE LA SELVA

VOR DME
H = 164m.
PTE 3%

TÉRMINO MUNICIPAL DE LLAMBILLES

GP ILS-DME
RWY20
H = 141m.
PTE 2%
PTE 3%

LM NDB
H = 146m.
PTE 10%

TÉRMINO MUNICIPAL DE BRUNYOLA

C EMISOR
H = 143m.
PTE 5%

TÉRMINO MUNICIPAL DE CANPLLONG

TÉRMINO MUNICIPAL DE RIUDELLOTS DE LA SELVA

TWR VHF-VDF
H = 156m.
PTE 2%

TÉRMINO MUNICIPAL DE VILOBÍ D'ONYAR

TÉRMINO MUNICIPAL DE CASSÀ DE LA SELVA

LOC ILS RWY20
H = 122m.
PTE 2%

TÉRMINO MUNICIPAL DE SANT ANDREU SALOU

TÉRMINO MUNICIPAL DE SILS

PUNTO DE REFERENCIA DEL AEROPUERTO

ARP ELEVACIÓN 131 m

COORDENADAS (GREENWICH)
LATITUD 41° 54' 23" N
LONGITUD 2° 45' 48" E
Huso 31

Generalitat de Catalunya
Departament de Política Territorial i Obres Públiques
Direcció General d'Urbanisme -
Aprovat definitivament pel conseller de Política Territorial i Obres Públiques en data 29 JUL 2010
La secretària de la Comissió d'Urbanisme de Catalunya
Dolors Vergés Fernández

VISTA GENERAL

ESCALA 1:500.000

LEYENDA DE SERVIDUMBRES AERONÁUTICAS

- ZONA DE SEGURIDAD DE LAS INSTALACIONES RADIOELÉCTRICAS
- VULNERACIÓN DE LAS SERVIDUMBRES AERONÁUTICAS POR EL TERRENO
- 150 COTA DE LAS SERVIDUMBRES AERONÁUTICAS
- COTA DEL TERRENO
- TÉRMINO MUNICIPAL
- ÁMBITO DE ESTUDIO

LEYENDA DE ORDENACIÓN SISTEMA DE ASENTAMIENTOS
ÁMBITOS RESIDENCIALES Y PARA ACTIVIDADES ECONÓMICAS

INFORMACIÓ CARTOGRÀFICA

Convergències

Municipis del sistema urbà de Girona

Àrea de Pla Director Urbanístic Sistema Urbà de Girona

Àrees urbanes

Sòl urbà

Sòl urbanitzable delimitat

PROPOSTES D'ACTUACIÓ

Àrees d'expectativa i expansió urbana

Sectors existents de consolidació: Residencial

Sectors existents de consolidació: Activitats Terciàries

Sectors existents de consolidació: Mixta

Sectors existents de consolidació: Equipament - Serveis

Propostes separació urbana

Propostes creixement residencial

Propostes creixement residencial

Propostes creixement activitats econòmiques - Logístiques

Propostes creixement Equipament/Serveis

Àrees de nova ordenació destinades a espais lliures

Propostes creixement Sistema aeroportuari

Propostes creixement mixte comercial terciari - residencial

Propostes tipologia comercial terciari creixement residencial

Propostes desclassificar a Sòl No Urbanitzable

INT-1 Intensitat baixa creixement residencial

INT-2 Intensitat mitja creixement residencial

INT-3 Intensitat alta creixement residencial

Àrees de reestructuració urbana

Augment de densitat urbanística

Canvi d'ús des l'àmbit a tipus residencial

Canvi d'ús des l'àmbit a tipus mixte residencial-comercial terciari

Canvi d'ús des l'àmbit a tipus equipaments i serveis

Àrea especialitzada Aeroport Girona - Costa Brava

Àrea especialitzada Aeroport Girona - Costa Brava

Propostes serveis

Localització alternativa a l'actual espaiera LLUT

GOBIERNO DE ESPAÑA — MINISTERIO DE FOMENTO

SECRETARÍA DE ESTADO DE TRANSPORTES
DIRECCIÓN GENERAL DE AVIACIÓN CIVIL
SUBDIRECCIÓN GENERAL DE AEROPUERTOS Y NAVEGACIÓN AÉREA
ÁREA DE ESTRATEGIA AEROPORTUARIA

AEROPUERTO DE GERONA

SERVIDUMBRES AERONAUTICAS

SERVIDUMBRES DE AERÓDROMO E INSTALACIONES RADIOELÉCTRICAS PLAN DIRECTOR DESARROLLO PREVISIBLE

ESCALA	FECHA	REF.	PLANO
1:40.000	JUNIO 2010		3.3

TÉRMINO MUNICIPAL DE CAMÓS

TÉRMINO MUNICIPAL DE CANET D'ANDRI

TÉRMINO MUNICIPAL DE PALOL DE REVARDIT

TÉRMINO MUNICIPAL DE CERVIÀ DE TER

TÉRMINO MUNICIPAL DE SANT JORI

TÉRMINO MUNICIPAL DE SANT JOAN DE MOLLET

TÉRMINO MUNICIPAL DE BORDILS

TÉRMINO MUN DE FLAC

TÉRMINO MUNICIPAL DE SANT JULIÀ DE RAMIS

TÉRMINO MUNICIPAL DE CELRÀ

TÉRMINO MUNICIPAL DE JULIÀ

TÉRMINO MUNICIPAL DE SANT MARTÍ VELL

TÉRMINO MUNICIPAL DE SANT MARTÍ DE LLEMENA

TÉRMINO MUNICIPAL DE SARRIÀ DE TER

TÉRMINO MUNICIPAL DE SANT GREGORI

TÉRMINO MUNICIPAL DE GIRONA

TÉRMINO MUNICIPAL DE MADREMANYA

TÉRMINO MUNICIPAL DE SALT

TÉRMINO MUNICIPAL DE EL PERELLÓ

TÉRMINO MUNICIPAL DE QUART

TÉRMINO MUNICIPAL DE BESCANÓ

TÉRMINO MUNICIPAL DE AIGUAVIVA

TÉRMINO MUNICIPAL DE FORNELLS DE LA SELVA

TÉRMINO MUNICIPAL DE LLAMBILLES

TÉRMINO MUNICIPAL DE BRUNYOL

TÉRMINO MUNICIPAL DE RIDELLOTS DE LA SELVA

TÉRMINO MUNICIPAL DE CAMPLLONG

TÉRMINO MUNICIPAL DE VILOBÍ D'ONYAR

TÉRMINO MUNICIPAL DE CASSÀ DE LA SELVA

TÉRMINO MUNICIPAL DE SANT ANDREU SALOU

TÉRMINO MUNICIPAL DE LOMA DE FARNERS

LÍMITE ÁREA APROXIMACIÓN FRUSTRADA NOBLA 2%

LÍMITE ÁREA APROXIMACIÓN FRUSTRADA NORVUR PENDIENTE 2,5%

LÍMITE ÁREA APROXIMACIÓN FRUSTRADA NORVUR PENDIENTE 2,0%

LÍMITE ÁREA APROXIMACIÓN FRUSTRADA NORVUR PENDIENTE 2,4%

LÍMITE ÁREA APROXIMACIÓN FRUSTRADA NOBLA PENDIENTE 2,0%

LÍMITE ÁREA APROXIMACIÓN FRUSTRADA NOBLA

LÍMITE ÁREA APROXIMACIÓN FRUSTRADA NOB

LÍMITE ÁREA APROXIMACIÓN VISUAL PENDIENTE 2,4%

LÍMITE ÁREA APROXIMACIÓN VISUAL PENDIENTE 2,5%

LÍMITE ÁREA APROXIMACIÓN VISUAL PENDIENTE 2,0%

LÍMITE ÁREA APROXIMACIÓN VISUAL PENDIENTE 2,4%

LÍMITE ÁREA APROXIMACIÓN VISUAL PENDIENTE 2,0%

LÍMITE ÁREA APROXIMACIÓN VISUAL PENDIENTE 2,4%

LÍMITE ÁREA APROXIMACIÓN VISUAL PENDIENTE 2,0%

LÍMITE ÁREA APROXIMACIÓN FINAL NOBLA 2%

LÍMITE ÁREA APROXIMACIÓN FINAL NOBLA 2%

LÍMITE ÁREA APROXIMACIÓN FINAL NOB 2 ZONA 301 m

TÈRMINO MUNICIPAL DE CANET D'ADRI

TÈRMINO MUNICIPAL DE CAMOS

TÈRMINO MUNICIPAL DE PALOL DE REVARDIT

TÈRMINO MUNICIPAL DE CERVIÀ DE TER

TÈRMINO MUNICIPAL DE SANT JOAN DE MOLLET

TÈRMINO MUNICIPAL DE BORDILS

TÈRMINO MUNICIPAL DE SANT JULIÀ DE RAMIS

TÈRMINO MUNICIPAL DE JULIÀ

TÈRMINO MUNICIPAL DE SANT MARTÍ DE LLÉMENA

TÈRMINO MUNICIPAL DE SANTA CELONI

TÈRMINO MUNICIPAL DE SANTA EUGÈNIA DE TER

TÈRMINO MUNICIPAL DE GIRONA

TÈRMINO MUNICIPAL DE SANT GREGORI

TÈRMINO MUNICIPAL DE MADREMANYA

TÈRMINO MUNICIPAL DE SALT

TÈRMINO MUNICIPAL DE EL PERELLÓ

TÈRMINO MUNICIPAL DE QUART

TÈRMINO MUNICIPAL DE BESCANÓ

TÈRMINO MUNICIPAL DE AIGUAVIVA

TÈRMINO MUNICIPAL DE FORNELLS DE LA SELVA

TÈRMINO MUNICIPAL DE LLAMBILLES

TÈRMINO MUNICIPAL DE BRUNYOLA

TÈRMINO MUNICIPAL DE CAMPLLONG

TÈRMINO MUNICIPAL DE VILOBÍ D'ONYAR

TÈRMINO MUNICIPAL DE SANT ANDREU SALOU

TÈRMINO MUNICIPAL DE ORIS

SUPERFICIE DE APROXIMACIÓN INTERMEDIA NDB RWY 20 H=560m

SUPERFICIE DE APROXIMACIÓN INTERMEDIA ILS RWY 20 H=450m

SUPERFICIE DE APROXIMACIÓN FINAL VOR RWY 20 H=350 m

SUPERFICIE DE APROXIMACIÓN FINAL ILS RWY 20 H=290m

SUPERFICIE DE APROXIMACIÓN FINAL VOR RWY 20 H=350 m

SUPERFICIE DE APROXIMACIÓN FINAL NDB RWY 20 H=540m

SUPERFICIE DE APROXIMACIÓN INTERMEDIA NDB RWY 20 H=560m

SUPERFICIE DE APROXIMACIÓN INTERMEDIA ILS RWY 20 H=459m

LÍMITE DE LA SUP. APROX. FRUSTRADA VOR RWY 02 PTE. 2.5%

LÍMITE DE LA SUP. APROX. FRUSTRADA VOR RWY 20 PTE. 2.5%

LÍMITE DE LA SUP. APROX. FRUSTRADA ILS RWY 20 PTE. 2.5%

SUPERFICIE DE APROXIMACIÓN INTERMEDIA VOR RWY 02 H=431m

SUPERFICIE DE APROXIMACIÓN INTERMEDIA VOR RWY 02 H=431m

VISTA GENERAL

ESCALA 1:225.000

LEYENDA DE SERVIDUMBRES AERONÁUTICAS

COTA DE LAS SERVIDUMBRES DE OPERACIÓN DE LAS AERONAVES

COTA DEL TERRENO

TÉRMINO MUNICIPAL

ÁMBITO DE ESTUDIO

LEYENDA DE ORDENACIÓN - SISTEMA DE ASENTAMIENTOS
ÁMBITOS RESIDENCIALES Y PARA ACTIVIDADES ECONÓMICAS

INFORMACIÓ CARTOGRÀFICA

Consultes

Municipis del Sistema Urbà de Girona

Àmbit del Pla Especial Urbanístic optional Urbà de Girona

Àrees urbanes

Sòl urbà

Sòl urbanitzable delimitat

PROPOSTES D'ACTUACIÓ

Àrees d'expectativa i expansió urbana

Sòlids existents no consolidats Residencial

Sòlids existents no consolidats Industrial-Terciari

Sòlids existents no consolidats Mixt

Sòlids existents no consolidats Equipament - Serveis

Propostes d'ocupació urbana

Propostes d'ocupació Residencial

Propostes d'ocupació Industrial

Propostes d'ocupació Activitats econòmiques - Logístiques

Propostes d'ocupació Equipament/Serveis

Àrees de nova ocupació destinades a espais lliures

Propostes d'ocupació Sòlides per qualificar

Propostes d'ocupació Mixta vocacional/terciari - residencial

Propostes d'ocupació residencial en sòls industrials residencials

Propostes desconnectades o SIN No Urbanitzable

INT-1 Intensitat baixa d'ocupació residencial

INT-2 Intensitat mitja d'ocupació residencial

INT-3 Intensitat alta d'ocupació residencial

Àrees de reestructuració urbana

Augment de densitat edificatòria

Canvis d'ús dels CAMPS D'ÚS residencial

Canvis d'ús dels Sòlids Urbans amb vocació al voltant residencial

Canvis d'ús d'Sòlids a Sòls exclusivament terciari

Àrea especialitzada Aeroport Girona - Costa Brava

Àmbit amb especialització Aeroport Girona - Costa Brava

Processos servers

Localització alternativa a l'àmbit operació CIM

Generalitat de Catalunya
Departament de Política Territorial i Obres Públiques
Direcció General d'Urbanisme

Aprovat definitivament pel conseller de Política Territorial i Obres Públiques en data 29 JUL 2010

La secretària de la Comissió d'Urbanisme de Catalunya

Dolors Vergés Fernández

SECRETARÍA DE ESTADO DE TRANSPORTES
DIRECCIÓN GENERAL DE AVIACIÓN CIVIL
SUBDIRECCIÓN GENERAL DE AEROPUERTOS Y NAVEGACIÓN AÉREA
ÁREA DE ESTRATEGIA AEROPORTUARIA

AEROPUERTO DE GERONA

SERVIDUMBRES AERONÁUTICAS

SERVIDUMBRES DE OPERACIÓN DE LAS AERONAVES PLAN DIRECTOR

ESCALA	FECHA	REF.	PLANO
1:45.000	JUNIO 2010		42