

VIAL A

Escala H: 1000 Escala V: 400
PLANO DE COMPARACION 70

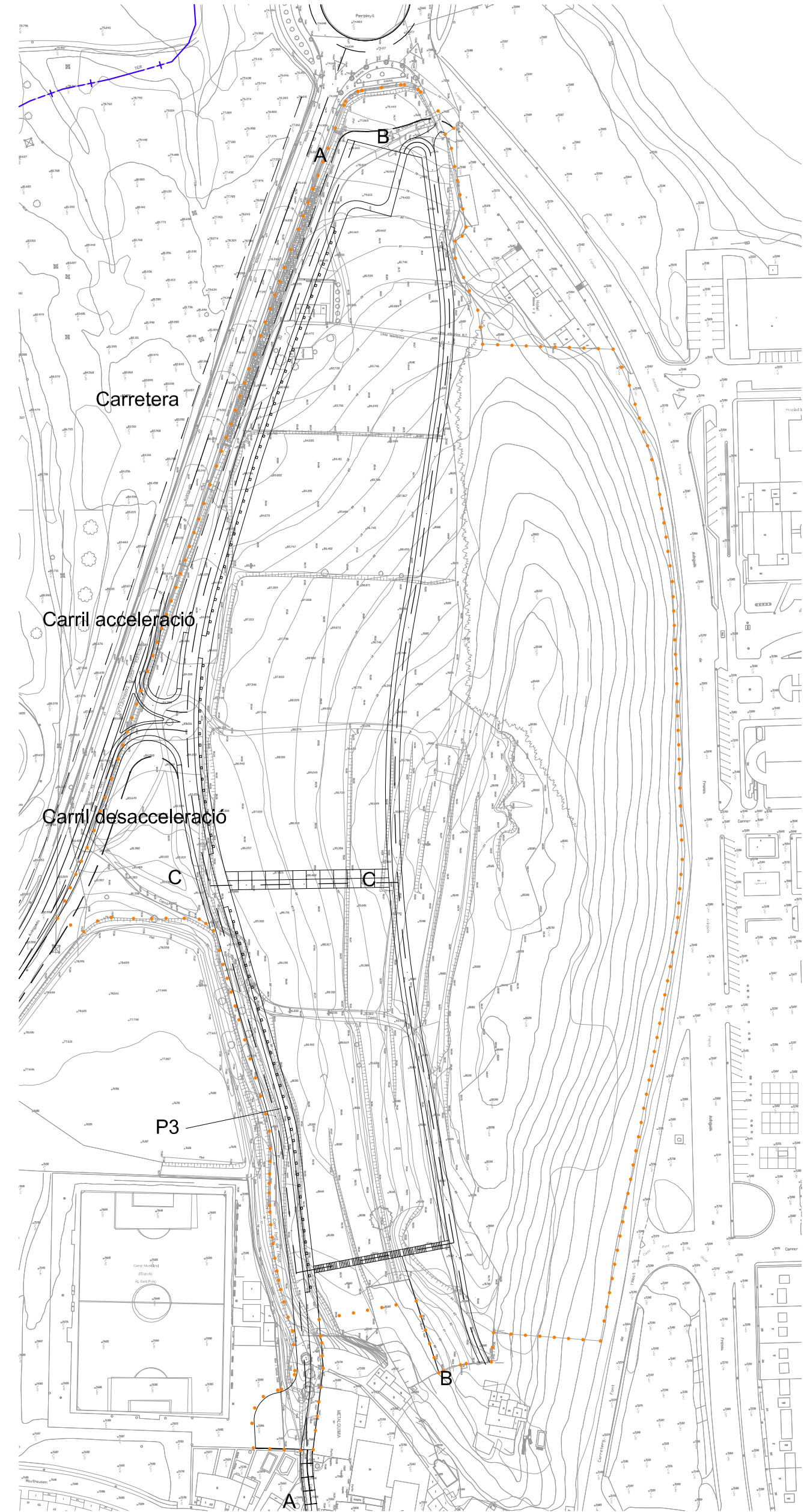
Table with columns: P.K., COTA ROJA, COTA DE RASANTE, COTA DEL TERRENO, DISTANCIAS PARCIALES AL ORIGEN, NUMERO DE PERFIL. Rows 1-69.

KV: 1500 L: 18.2 D: 0.03

INIL ACELERAD
INIL DESACELERAD
INIL C

KV: 999.93 L: 74.32 D: 0.69

KV: 399.94 L: 26.31 D: -0.22



VIAL B

Escala H: 1000 Escala V: 400
PLANO DE COMPARACION 70

Table with columns: P.K., COTA ROJA, COTA DE RASANTE, COTA DEL TERRENO, DISTANCIAS PARCIALES AL ORIGEN, NUMERO DE PERFIL. Rows 1-59.

KV: 400.02 L: 24.29 D: 0.18

KV: 40.01 L: 10.47 D: -0.34

KV: 79.99 L: 10.26 D: 0.16

KV: 79.99 L: 10.26 D: -0.16

VIAL C

Escala H: 1000 Escala V: 400
PLANO DE COMPARACION 70

Table with columns: P.K., COTA ROJA, COTA DE RASANTE, COTA DEL TERRENO, DISTANCIAS PARCIALES AL ORIGEN, NUMERO DE PERFIL. Rows 1-10.

VIAL D

Escala H: 1000 Escala V: 400
PLANO DE COMPARACION 70

Table with columns: P.K., COTA ROJA, COTA DE RASANTE, COTA DEL TERRENO, DISTANCIAS PARCIALES AL ORIGEN, NUMERO DE PERFIL. Rows 1-9.

CARRIL DESACELERACIO

Escala H: 1000 Escala V: 400
PLANO DE COMPARACION 70

Table with columns: P.K., COTA ROJA, COTA DE RASANTE, COTA DEL TERRENO, DISTANCIAS PARCIALES AL ORIGEN, NUMERO DE PERFIL. Rows 1-15.

CARRIL ACELERACIO

Escala H: 1000 Escala V: 400
PLANO DE COMPARACION 70

Table with columns: P.K., COTA ROJA, COTA DE RASANTE, COTA DEL TERRENO, DISTANCIAS PARCIALES AL ORIGEN, NUMERO DE PERFIL. Rows 1-6.

CARRETERA

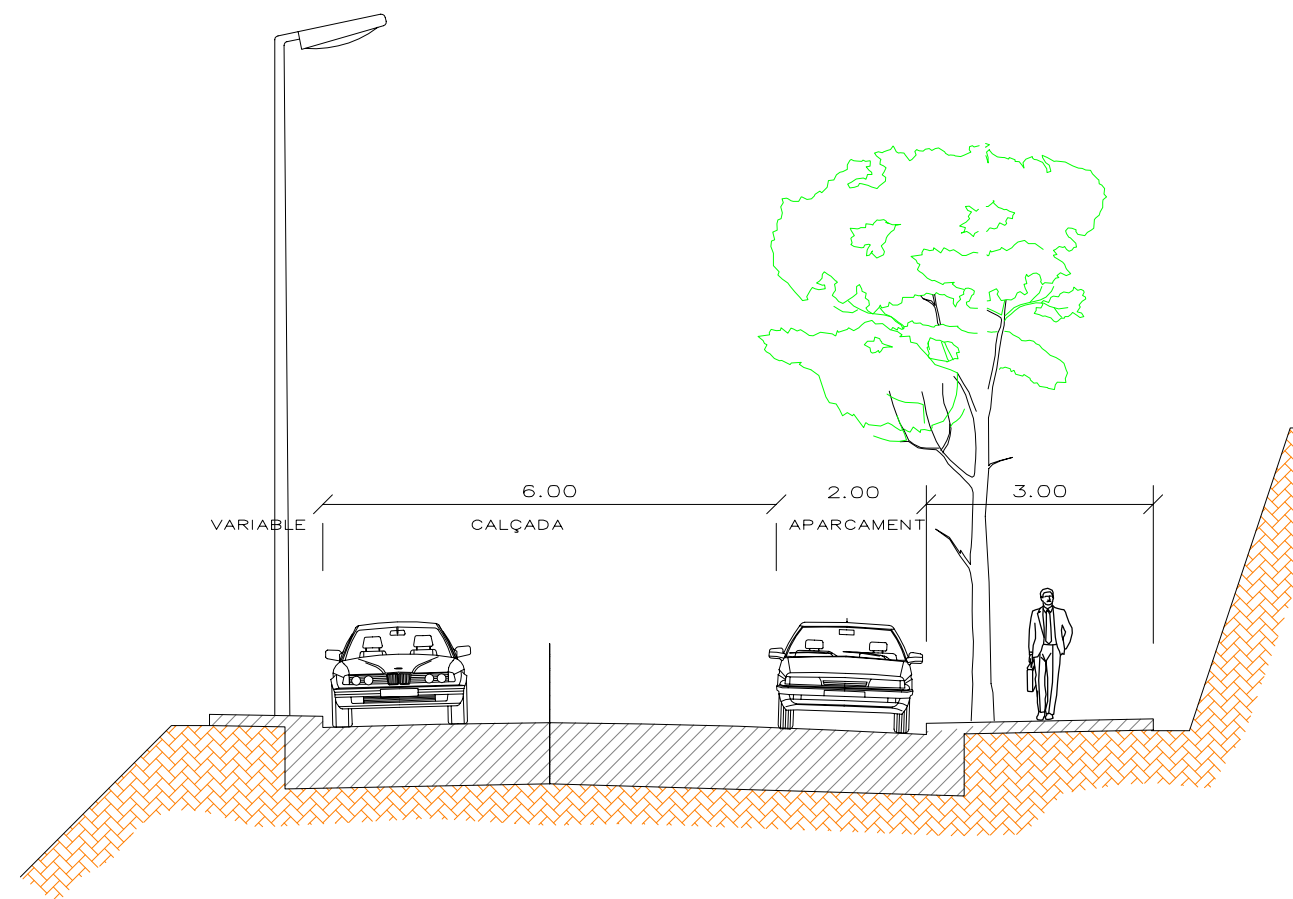
Escala H: 1000 Escala V: 400
PLANO DE COMPARACION 70

Table with columns: P.K., COTA ROJA, COTA DE RASANTE, COTA DEL TERRENO, DISTANCIAS PARCIALES AL ORIGEN, NUMERO DE PERFIL. Rows 1-48.

ETI CARIL ROTONDA

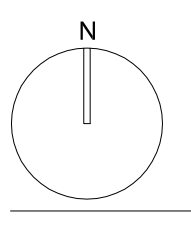
INIL ACELERAD

INIL C



Talus vegetal

Secció detall P3



Ajuntament de Girona

TERME MUNICIPAL
ÀMBIT SECTOR

MODIFICACIÓ PUNTUAL I TEXT REFÓS DEL PLA PARCIAL URBANÍSTIC ACCÉS NORD

9 VIALITAT, SECCIONS I PERFILS
Girona, setembre 2008

E: 1/2000 1/1000 1/400 1/100
Serveis Tècnics Municipals