





SÒL PRIVAT

UNITAT DE ZONA	TIPUS DE SÒL	SUP. SÒL m2	SUP. SOSTRE m2
010	ZONA EDIFICABLE EN FILERA -exterior- (clau1.3)	221,00	307,20
011	ZONA EDIFICABLE EN FILERA -interior- (clau1.3)	2.460,00	3.124,80
05	ZONA CIUTAT JARDÍ (clau2.2b)	4.815,00	2.889,00
TOTAL		7.496,00	6.321,00

SÒL PÚBLIC

UNITAT DE ZONA	TIPUS DE SÒL	SUP. SÒL m2
A2	VIALITAT	4.782,00
C1	ESPAIS LLIBRES	2.269,00
TOTAL		7.051,00

SUPERFÍCIE TOTAL U.A.02 14.547 m2
LÍMIT DE L'ÀMBIT

SÒL PRIVAT	SÒL PÚBLIC
 ZONA EDIFICABLE EN FILERA (clau1.3)	 VIALITAT
 ZONA CIUTAT JARDÍ (clau2.2b)	 ESPAIS LLIBRES

DILIGÈNCIA.- Per fer constar que el present document fou aprovat definitivament pel Ple, en sessió del dia 13/09/2005.
LA SECRETÀRIA GENERAL.



Títol del Projecte
PROJECTE DE REPARCEL·LACIÓ DE LA U.A. 02 VICENÇ BOU, DEL PLA GENERAL DE GIRONA

Document per l'aprovació inicial

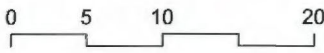
Emplaçament
GIRONA

Títol del Plànol
ZONIFICACIÓ I UNITATS DE ZONA

Autor del Projecte
U.R.B.A.N.A. s.c.p.

Arquitecte:
Josep Maria Blázquez Boya
JOSEF MARIA BLÁZQUEZ BOYA

Escala
1-500



Data JULIOL 2005	Núm. Plànol 03
----------------------------	--------------------------

